

Утверждена

(наименование документа об утверждении, включая наименования органов государственной власти или


органов местного самоуправления, принявших решение об утверждении схемы или

подписавших соглашение о перераспределении земельных участков)

от _____ № _____

Схема расположения земельного участка или земельных участков на кадастровом плане территории








Площадь земельного участка _____ 772 м²																					
(указывается проектная площадь образуемого земельного участка, вычисленная с использованием технологических и программных средств, в том числе размещенных на официальном сайте федерального органа исполнительной власти, уполномоченного Правительством Российской Федерации на осуществление государственного кадастрового учета, государственной регистрации прав, ведение Единого государственного реестра недвижимости и предоставление сведений, содержащихся в Едином государственном реестре недвижимости, в информационно-телекоммуникационной сети "Интернет" (далее - официальный сайт), с округлением до 1 квадратного метра. Указанное значение площади земельного участка может быть уточнено при проведении кадастровых работ не более чем на десять процентов)																					
Обозначение характерных точек границ	Координаты, м (указываются в случае подготовки схемы расположения земельного участка с использованием технологических и программных средств, в том числе размещенных на официальном сайте. Значения координат, полученные с использованием указанных технологических и программных средств, указываются с округлением до 0,01 метра)																				
	<table border="1"><thead><tr><th></th><th>X</th><th>Y</th></tr><tr><th>1</th><th>2</th><th>3</th></tr></thead><tbody><tr><td>н1</td><td>371 194,29</td><td>2 233 470,38</td></tr><tr><td>н2</td><td>371 163,12</td><td>2 233 460,02</td></tr><tr><td>н3</td><td>371 179,86</td><td>2 233 441,78</td></tr><tr><td>н4</td><td>371 215,80</td><td>2 233 457,49</td></tr><tr><td>н1</td><td>371 194,29</td><td>2 233 470,38</td></tr></tbody></table>		X	Y	1	2	3	н1	371 194,29	2 233 470,38	н2	371 163,12	2 233 460,02	н3	371 179,86	2 233 441,78	н4	371 215,80	2 233 457,49	н1	371 194,29
	X	Y																			
1	2	3																			
н1	371 194,29	2 233 470,38																			
н2	371 163,12	2 233 460,02																			
н3	371 179,86	2 233 441,78																			
н4	371 215,80	2 233 457,49																			
н1	371 194,29	2 233 470,38																			



Номер кадастрового квартала 50:33:0030570
Система координат МСК-50 (зона 2)
Московская обл., г.о. Ступино, д. Городище
зона Ж-2

Масштаб 1:1 000

Условные обозначения:

-  - часть границы, сведения ЕГРН о которой позволяют однозначно определить ее положение на местности
-  - часть границы, местоположение которой определено при выполнении кадастровых работ
-  - характерная точка границы земельного участка, сведения о которой отсутствуют в ЕГРН, местоположение которой определено при кадастровых работах (новая характерная точка)
-  - Граница кадастрового квартала
-  - Граница населенного пункта
-  - ОКС
-  - Надпись кадастрового номера участка