



**МУНИЦИПАЛЬНОЕ БЮДЖЕТНОЕ УЧРЕЖДЕНИЕ  
«АРХИТЕКТУРНО-ПЛАНИРОВОЧНОЕ БЮРО»**

**ГОРОДСКОГО ОКРУГА СТУПИНО МОСКОВСКОЙ ОБЛАСТИ**

ул. Андропова, д. 21, г. Ступино  
Московская область, 142800

тел. +7 (496) 644-08-92,  
e-mail: apb\_stupino@bk.ru

Исх.№ 6/24 от 01.04.2024 г.

Регистрационный номер в государственном реестре  
саморегулируемых организаций №СРО-П-121-18012010  
Зарегистрировано в саморегулируемой организации  
Ассоциация проектных организаций «ПроектСтройСтандарт»  
8 февраля 2010 г. за №60

Застройщик: **Хачатрян Давит Мгерович**

**Заключение**

**о соблюдении требований технических регламентов при размещении  
планируемого к строительству, реконструкции объекта капитального строительства  
при реализации разрешения на УРВИ**

Планируемый вид разрешенного использования земельного участка: **Магазины**

Кадастровый номер земельного участка: **50:33:0030139:790**

Местоположение земельного участка : **Российская Федерация, Московская область,  
г. о. Ступино, д. Псарево, ул. Возрождение**

Категории земель: **Земли населенных пунктов**

Вид использования ЗУ по документу: **Для ведения личного подсобного хозяйства  
(приусадебный земельный участок)**

Директор



Галкин Д.Ю.

2024 г.



### 1.1 Основания для подготовки заключения.

- на основании ст. 39 Градостроительного кодекса Российской Федерации;
- на основании Административного регламента «Административный регламент предоставления государственной услуги «Предоставление разрешения на условно разрешенный вид использования земельного участка или объекта капитального строительства на территории Московской области» № 27РВ-687 от 13.12.2022 г.;
- на основании «Правил землепользования и застройки территории ( части территории) городского округа Ступино Московской области, утвержденных Решением Совета депутатов городского округа Ступино Московской области от 03.11.2021 г. № 3016-п (в редакции от 23.08.2023 г. № 3374-п «О внесении изменений в Правила землепользования и застройки ( части территории) городского округа Ступино Московской области»).

В соответствии с Правилами землепользования и застройки территории (части территории) городского округа Ступино Московской области, земельный участок с кадастровым номером **50:33:0030139:790**, площадью **2526** кв. м расположен в территориальной зоне «**Ж-2 Зона застройки индивидуальными и блокированными жилыми домами**»

Зона застройки индивидуальными и блокированными жилыми домами Ж-2 установлена для обеспечения формирования жилых районов из отдельно стоящих индивидуальных жилых домов и блокированных жилых домов. В состав зоны Ж-2 могут включаться территории, предназначенные для ведения садоводства.

Основные виды разрешенного использования

№ п/п	Наименование ВРИ	Код (числовое обозначение ВРИ)	Предельные размеры земельных участков (кв. м)		Максимальный процент застройки, в том числе в зависимости от количества надземных этажей	Минимальные отступы от границ земельного участка (м)
			min	max		
1.	Для индивидуального жилищного строительства	2.1*	400	500 000	40%	3
2.	Для ведения личного подсобного хозяйства (приусадебный земельный участок)	2.2*	400	4 000	40%	3
3.	Хранение автотранспорта	2.7.1	50 (15)**	20 000 (50)**	75% (100%)**	3 (0)**
4.	Размещение гаражей для собственных нужд	2.7.2	50 (15)**	20 000 (50)**	75% (100%)**	3 (0)**
5.	Коммунальное обслуживание	3.1	30	100 000	75%	3
6.	Предоставление коммунальных услуг	3.1.1	30	10 000	75%	3
7.	Административные здания организаций, обеспечивающих предоставление коммунальных услуг	3.1.2	30	100 000	75%	3
8.	Дошкольное, начальное и среднее общее образование	3.5.1	Не подлежат установлению			3
9.	Площадки для занятий спортом	5.1.3	50	100 000	75%	3

Взам. инв. №	
Подпись и дата	
Инв. № подл.	

Изм.	Колуч	Лист	№ док.	Подп.	Дата
------	-------	------	--------	-------	------

№ п/п	Наименование ВРИ	Код (числовое обозначение ВРИ)	Предельные размеры земельных участков (кв. м)		Максимальный процент застройки, в том числе в зависимости от количества надземных этажей	Минимальные отступы от границ земельного участка (м)
			min	max		
10.	Оборудованные площадки для занятий спортом	5.1.4	50	100 000	75%	3
11.	Связь	6.8	Не подлежат установлению			
12.	Автомобильный транспорт	7.2	Не распространяется			
13.	Размещение автомобильных дорог	7.2.1	Не распространяется			
14.	Обслуживание перевозок пассажиров	7.2.2	Не подлежат установлению			
15.	Стоянки транспорта общего пользования	7.2.3	Не подлежат установлению			
16.	Обеспечение внутреннего правопорядка	8.3	Не подлежат установлению			
17.	Историко-культурная деятельность	9.3	Не распространяется			
18.	Земельные участки (территории) общего пользования	12.0	Не распространяется			
19.	Улично-дорожная сеть	12.0.1	Не подлежат установлению			
20.	Благоустройство территории	12.0.2	Не подлежат установлению			
21.	Ведение огородничества	13.1	100	350	0%	Не подлежат установлению
22.	Ведение садоводства	13.2	600	500 000	40%	3
23.	Земельные участки, входящие в состав общего имущества собственников индивидуальных жилых домов в малоэтажном жилом комплексе	14.0	Не подлежат установлению			

\* - земельный участок предназначен для возведения одного жилого дома, а также размещения вспомогательных построек, необходимых для его обслуживания, а именно: индивидуальных гаражей и хозяйственных построек;

\*\* - Существующие объекты гаражного назначения, предназначенные для хранения личного автотранспорта граждан, имеющих одну или более общих стен с другими объектами гаражного назначения, предназначенные для хранения личного автотранспорта граждан.

#### Вспомогательные виды разрешенного использования

1. Коммунальное обслуживание - 3.1
2. Связь - 6.8
3. Обеспечение внутреннего правопорядка - 8.3.

#### Условно разрешенные виды использования

№ п/п	Наименование ВРИ	Код (числовое обозначение ВРИ)	Предельные размеры земельных участков (кв. м)		Максимальный процент застройки, в том числе в зависимости от количества надземных этажей	Минимальные отступы от границ земельного участка (м)
			min	max		
1.	Блокированная жилая застройка	2.3	400	1 000	1 эт. - 59,0% 2 эт. - 50,8% 3 эт. - 44,1%	3 (0)*
2.	Оказание услуг связи	3.2.3	500	100 000	60%	3
3.	Амбулаторно-поликлиническое обслуживание	3.4.1	2 000	1 000 000	60%	3
4.	Стационарное медицинское обслуживание	3.4.2	10 000	1 000 000	50%	3
5.	Среднее и высшее профессиональное образование	3.5.2	5 000	100 000	60%	3
6.	Объекты культурно-досуговой деятельности	3.6.1	1 000	100 000	50%	3
7.	Общественное управление	3.8	1 000	100 000	60%	3
8.	Обеспечение научной деятельности	3.9	2 500	100 000	60%	3
9.	Обеспечение деятельности в области гидрометеорологии и смежных с ней областях	3.9.1	Не подлежат установлению			
10.	Деловое управление	4.1	1 000	100 000	55%	3
11.	Магазины	4.4	500	10 000	50%	3
12.	Банковская и страховая деятельность	4.5	1 000	10 000	60%	3
13.	Спорт	5.1	1 000	100 000	75%	3
14.	Трубопроводный транспорт	7.5	Не распространяется			

\* - Минимальные отступы от границ земельного участка (м) устанавливаются в соответствии с ч.12 ст. 11 настоящих Правил.

Иные показатели по параметрам застройки зоны Ж-2: территории объектов обслуживания населения; требования и параметры по временному хранению индивидуальных транспортных средств, размещению гаражей и открытых автостоянок, требования и параметры к доле озелененной территории земельных участков, регламентируются и устанавливаются нормативами градостроительного проектирования.

Инва. № подл.	Подпись и дата	Взам. инв. №

Изм.	Колуч	Лист	№ док.	Подп.	Дата

Целью заключения является получение государственной услуги «Предоставление разрешения на условно разрешенный вид использования земельного участка или объекта капитального строительства на территории Московской области» в отношении объектов капитального строительства и/или земельного участка с кадастровым номером: **50:33:0030139:790**.

Для планируемого условно разрешенного вида использования земельного участка «Магазины» (код 4.4) установлен максимальный процент застройки, в том числе в зависимости от количества надземных этажей - **50%**, минимальные отступы от границ земельного участка (м) – **3.0 м**, предельные размеры земельных участков: от **500 до 10000 (кв.м)**.

Фрагмент карты градостроительного зонирования городского округа Ступино Московской области в части рассматриваемой территории представлен на рисунке 1.



Рисунок 1 – Фрагмент карты градостроительного зонирования

Взам. инв. №	
Подпись и дата	
Инв. № подл.	

Изм.	Колуч	Лист	№ док.	Подп.	Дата

## 1.2 Существующее положение

1.2.1 Земельный участок с кадастровым номером **50:33:0030139:790**

расположен:

**Российская Федерация, Московская область,**

**г. о. Ступино, д. Псарево, ул. Возрождение**

Рассматриваемый земельный участок граничит:

- с севера: земельный участок кад. №50:33:0030139:422, земельный участок кад. №50:33:0030139:760;

- с запада: земельный участок кад. №50:33:0030139:333;

- с юга: проезд;

- с востока: земельный участок кад. №50:33:0030139:789, земельный участок кад. №50:33:0030139:99.

Космоснимок рассматриваемой территории представлен на рисунке 3



Рисунок 2 – Космоснимок рассматриваемой территории

Взам. инв. №	
Подпись и дата	
Инв. № подл.	

Изм.	Колуч	Лист	№ док.	Подп.	Дата

Фотофиксация существующего состояния территории представлена на рисунке 3



Рисунок 3.1 – Фотофиксация существующего состояния территории (08.04.2024 г.)



Рисунок 3.2 – Фотофиксация существующего состояния территории (08.04.2024 г.)

Инва. № подл.	Подпись и дата	Взам. инв. №

Изм.	Колуч	Лист	№ док.	Подп.	Дата



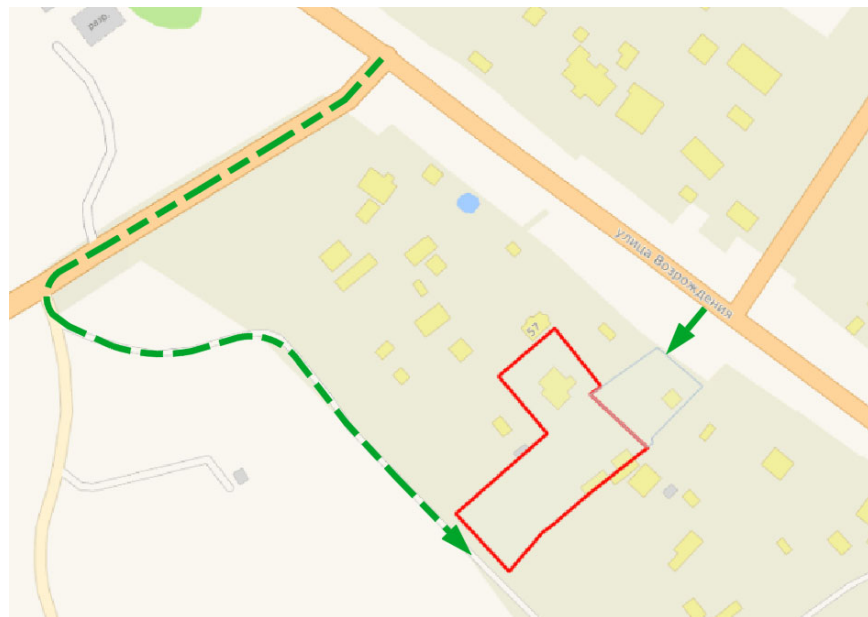
Рисунок 3.3 – Фотофиксация существующего состояния территории (08.04.2024 г.)

Земельный участок с кадастровым номером **50:33:0030139:790** имеет:

Категории земель: Земли населенных пунктов;

Вид использования ЗУ по документу: Для ведения личного подсобного хозяйства (приусадебный земельный участок).

На земельном участке в данный момент объектов капитального строительства нет.



Подъезд к земельному участку обеспечивается с ул.Возрождение.

В перспективе собственник планирует объединить участки и организовать единый подъезд к территории.

Инва. № подл.	Подпись и дата	Взам. инв. №

Изм.	Колуч	Лист	№ док.	Подп.	Дата



### 1.2.2 Планировочные ограничения земельного участка

Размер земельного участка ( 2526 кв.м ) соответствует установленным градостроительным регламентам минимальных/максимальных размеров земельных участков для планируемого условно разрешенного вида использования земельного участка для территориальной зоны , в которой земельный участок находится.

Пересечения по данным ИСОГД:

Приаэродромная территория

Аэродром Малино – приаэродромная территория

Площадь пересечения 2526 кв.м

Процент пересечения 100%

### 1.3 Характеристики размещаемого объекта капитального строительства, планируемого к строительству, реконструкции.

На земельном участке планируется строительство Магазина (далее Объект) с этажностью 1(один) надземный этаж, площадью застройки – 324.0 кв.м (см. «Схему земельного участка с отображением местоположения существующих объектов капитального строительства, сетей инженерного обеспечения планировочных ограничений и планируемого к размещению объекта», М 1:500»)

Проектные расстояния от границ земельного участка до проектируемого объекта капитального строительства составляют:

- от северной границы от 12.4 м;
- от южной границы 18.1 м;
- от западной границы от 3.0 м до 4.3 м.

(см. «Схему земельного участка с отображением местоположения существующих объектов капитального строительства, сетей инженерного обеспечения планировочных ограничений и планируемого к размещению объекта», М 1:500»)

#### Характеристики размещаемого Объекта:

Здание Объекта одноэтажное

Площадь застройки – 324.0 кв.м.

Длина (по фасаду) – 36.0 м.

Ширина (по торцевой стороне) – 9.0 м.

Высота – 3.0 м.

Каркас - легкие металлические конструкции собираемые на болтовых соединениях.

Стены - сэндвич-панели с пенополистирольным или минераловатным утеплителем.

Пол - сэндвич-панели перекрытия с пенополистирольным утеплителем.

Кровля (потолок) - потолочные сэндвич-панели, фальцевая кровля.

Изм.	Колуч	Лист	№ док.	Подп.	Дата
Инва. № подл.	Подпись и дата	Взам. инв. №			

Изм.	Колуч	Лист	№ док.	Подп.	Дата

6/24-арх

Лист

9

Кровля (фальш-кровля) - профлист по стальным фермам.

Окна ПВХ - цвет белый, стеклопакет однокамерный, стекло прозрачное энергосберегающее.

Витраж ПВХ - глухой, стеклопакет однокамерный, стекло прозрачное энергосберегающее, зашивка утепленная.

Дверь ПВХ - остекленная, стеклопакет однокамерный, стекло прозрачное энергосберегающее, зашивка утепленная, замок, ручка-подкова.

Парапет (баннер) - по периметру павильона (профлист, алюкобонд, металлокассеты)

Внешняя отделка - композитные панели, металлокассеты

Размещение Объекта в границах земельного участка будет осуществляться в соответствии с градостроительными регламентами территориальной зоны «Ж-2».

Планировочные и объемно-пространственные решения Объекта соответствуют предельным параметрам разрешенного строительства, установленным градостроительным регламентом территориальной зоны ПЗЗ в части:

- максимальный процент застройки - 50%;
- предельная этажность - 3 этажа;
- минимальные отступы от границ земельного участка - 3 метра.

#### **1.4 Схема земельного участка с отображением местоположения существующих объектов капитального строительства и сетей инженерного обеспечения**

Схема земельного участка с отображением существующих объектов капитального строительства, сетей инженерного обеспечения, планировочных ограничений к размещению Объектов является приложением №1 к настоящему заключению.

#### **1.5 Подтверждение соблюдения требований технических регламентов**

В соответствии со статьей 37 Градостроительного кодекса РФ. Изменение одного вида разрешенного использования земельных участков и объектов капитального строительства на другой вид такого использования осуществляется в соответствии с градостроительным регламентом при условии соблюдения требований технических регламентов.

Взам. инв. №	
Подпись и дата	
Инв. № подл.	

Изм.	Колуч	Лист	№ док.	Подп.	Дата

**1.5.1 Федеральный закон «Технический регламент о безопасности зданий и сооружений» от 30.12.2009 N 384-ФЗ:**

Требования технического регламента

- Требования механической безопасности.
- Требования пожарной безопасности.
- Требования безопасности при опасных природных процессах и явлениях и (или) техногенных воздействиях.
- Требования безопасных для здоровья человека условий проживания и пребывания в зданиях и сооружениях.
- Требования безопасности для пользователей зданиями и сооружениями.
- Требования доступности зданий и инвалидов и других групп населения с ограниченными возможностями передвижения.
- Требования энергетической эффективности зданий и сооружений.
- Требования безопасного уровня воздействия зданий и сооружений на окружающую среду.

№ п/п	Нормативный Акт (указывается пункт СНИП, СП или ГОСТ, устанавливающий обязательное требование)	Требование технического регламента	Обоснование** соблюдения требования технического регламента
1.	ГОСТ 27751-2014 "Надежность строительных конструкций и оснований. Основные положения". Разделы 3, 4 (пункты 4.1, 4.2), 5 (за исключением абзаца второго пункта 5.1.4, пунктов 5.2.3, 5.2.4, 5.2.6), 6 (за исключением пунктов 6.1.1, 6.2.1, абзаца второго пункта 6.2.3, пунктов 6.2.4, 6.2.6, 6.3.4, 6.3.5), 7 (за исключением пунктов 7.6, 7.9), 8 (пункты 8.1, 8.3, 8.4), 9, 10 (за исключением абзаца второго пункта 10.2, пунктов 10.3, 10.5), 11 (за исключением пункта 11.6), 13 (пункт 13.1).	Разделы 3, 4 (пункты 4.1, 4.2), 5 (за исключением абзаца второго пункта 5.1.4, пунктов 5.2.3, 5.2.4, 5.2.6), 6 (за исключением пунктов 6.1.1, 6.2.1, абзаца второго пункта 6.2.3, пунктов 6.2.4, 6.2.6, 6.3.4, 6.3.5), 7 (за исключением пунктов 7.6, 7.9), 8 (пункты 8.1, 8.3, 8.4), 9, 10 (за исключением абзаца второго пункта 10.2, пунктов 10.3, 10.5), 11 (за исключением пункта 11.6), 13 (пункт 13.1).	Соблюдается с учетом выполнения требований ГОСТ 27751-2014 при осуществлении архитектурно-строительного проектирования
2.	СП 20.13330.2016 "СНиП 2.01.07-85* Нагрузки и воздействия". Разделы 4 (пункт 4.2), 6 (пункты 6.2 - 6.7), 7, 8 (пункты 8.1.3, 8.1.4, 8.2.1, 8.2.2, 8.2.6, 8.2.7, 8.3.4, 8.3.5, 8.4.2, 8.4.5), 9 (за исключением пункта 9.1, абзаца второго пункта 9.3, пункта 9.6), 10 (за исключением пунктов 10.2, 10.4 - 10.11), 11 (пункты 11.1.1, 11.1.3, подраздел 11.2), 12	Разделы 4 (пункт 4.2), 6 (пункты 6.2 - 6.7), 7, 8 (пункты 8.1.3, 8.1.4, 8.2.1, 8.2.2, 8.2.6, 8.2.7, 8.3.4, 8.3.5, 8.4.2, 8.4.5), 9 (за исключением пункта 9.1, абзаца второго пункта 9.3, пункта 9.6), 10 (за исключением пунктов 10.2, 10.4 - 10.11), 11 (пункты 11.1.1, 11.1.3, подраздел 11.2), 12	Соблюдается с учетом выполнения требований свода правил при осуществлении архитектурно-строительного проектирования

Изм.	Колуч	Лист	№ док.	Подп.	Дата

	абзаца второго пункта 9.3, пункта 9.6), 10 (за исключением пунктов 10.2, 10.4 - 10.11), 11 (пункты 11.1.1, 11.1.3, подраздел 11.2), 12 (за исключением пункта 12.3), 13 (пункты 13.2, 13.5, 13.8), 15 (пункты 15.1.1, 15.1.4 - 15.2.2), приложения А - В, Д (за исключением пунктов Д.1.5, Д.2.4.6).	(за исключением пункта 12.3), 13 (пункты 13.2, 13.5, 13.8), 15 (пункты 15.1.1, 15.1.4 - 15.2.2), приложения А - В, Д (за исключением пунктов Д.1.5, Д.2.4.6).	
3.	СП 28.13330.2017 "СНиП 2.03.11-85 Защита строительных конструкций от коррозии". Разделы 5 (пункты 5.2.4 - 5.2.7, 5.2.11, 5.3.1, 5.3.9, 5.4.4 (абзацы второй и четвертый), 5.4.7 (абзацы одиннадцатый - семнадцатый и девятнадцатый), 5.4.10, 5.4.12, 5.4.13 (абзацы второй и третий), 5.4.24, 5.4.26, 5.5.3, 5.5.9, 5.5.13, 5.5.14, 5.5.16, 5.6.13, 5.6.14, 5.6.16, 5.6.17 (за исключением абзаца второго), 5.6.18, 5.6.20, 5.7.1, 5.7.3, 5.7.4, 5.7.6, 5.7.8, 5.7.10), 6 (пункты 6.4, 6.6, 6.8, 6.11 - 6.13), 7 (пункты 7.1, 7.3, 7.4, 7.7), 8 (пункты 8.2, 8.3), 9 (пункты 9.1.1, 9.2.1, 9.2.4 - 9.2.6, 9.2.8 (за исключением примечания), 9.2.9 - 9.2.11, 9.3.4, 9.3.6, 9.3.9, 9.4.1, 9.4.6, 9.4.8).	Разделы 5 (пункты 5.2.4 - 5.2.7, 5.2.11, 5.3.1, 5.3.9, 5.4.4 (абзацы второй и четвертый), 5.4.7 (абзацы одиннадцатый - семнадцатый и девятнадцатый), 5.4.10, 5.4.12, 5.4.13 (абзацы второй и третий), 5.4.24, 5.4.26, 5.5.3, 5.5.9, 5.5.13, 5.5.14, 5.5.16, 5.6.13, 5.6.14, 5.6.16, 5.6.17 (за исключением абзаца второго), 5.6.18, 5.6.20, 5.7.1, 5.7.3, 5.7.4, 5.7.6, 5.7.8, 5.7.10), 6 (пункты 6.4, 6.6, 6.8, 6.11 - 6.13), 7 (пункты 7.1, 7.3, 7.4, 7.7), 8 (пункты 8.2, 8.3), 9 (пункты 9.1.1, 9.2.1, 9.2.4 - 9.2.6, 9.2.8 (за исключением примечания), 9.2.9 - 9.2.11, 9.3.4, 9.3.6, 9.3.9, 9.4.1, 9.4.6, 9.4.8).	Соблюдается с учетом выполнения требований свода правил при осуществлении архитектурно-строительного проектирования
4.	СП 59.13330.2020 "СНиП 35-01-2001 Доступность зданий и сооружений для маломобильных групп населения". Разделы 1, 2, 4 (за исключением пункта 4.6), 5 (пункты 5.1.2 - 5.1.8, 5.1.10 - 5.1.16, 5.1.17	Разделы 1, 2, 4 (за исключением пункта 4.6), 5 (пункты 5.1.2 - 5.1.8, 5.1.10 - 5.1.16, 5.1.17 (абзац второй), 5.2.1 - 5.2.5, 5.3.1 - 5.3.3), 6 (пункты 6.1.1, 6.1.2, 6.1.4 - 6.1.6, 6.1.8, 6.1.9, 6.2.1 - 6.2.9, 6.2.10 (за исключением абзаца второго), 6.2.11 - 6.2.13, 6.2.14 (абзац первый), 6.2.16, 6.2.19 -	Соблюдается с учетом выполнения требований свода правил при осуществлении архитектурно-строительного проектирования

Интв. № подл.	Подпись и дата	Взам. инв. №

Изм.	Колуч	Лист	№ док.	Подп.	Дата

	(абзац второй), 5.2.1 - 5.2.5, 5.3.1 - 5.3.3), 6 (пункты 6.1.1, 6.1.2, 6.1.4 - 6.1.6, 6.1.8, 6.1.9, 6.2.1 - 6.2.9, 6.2.10 (за исключением абзаца второго), 6.2.11 - 6.2.13, 6.2.14 (абзац первый), 6.2.16, 6.2.19 - 6.2.22, 6.2.24 - 6.2.32, 6.3.1 - 6.3.9, 6.4.1 - 6.4.3, 6.5.1, 6.5.2, 6.5.3 (абзац первый), 6.5.5, 6.5.6, 6.5.9), 7, 8 (за исключением пунктов 8.1.1, 8.1.5, 8.1.6, 8.2.5, абзаца второго пункта 8.5.8), 9 (пункты 9.1, 9.2, 9.4 - 9.10), приложение А.	6.2.22, 6.2.24 - 6.2.32, 6.3.1 - 6.3.9, 6.4.1 - 6.4.3, 6.5.1, 6.5.2, 6.5.3 (абзац первый), 6.5.5, 6.5.6, 6.5.9), 7, 8 (за исключением пунктов 8.1.1, 8.1.5, 8.1.6, 8.2.5, абзаца второго пункта 8.5.8), 9 (пункты 9.1, 9.2, 9.4 - 9.10), приложение А.	
5.	СП 131.13330.2020 «СНиП 23-01-99* Строительная климатология». Разделы 3 — 13.	Разделы 3 — 13.	Соблюдается с учетом выполнения требований свода правил при осуществлении архитектурно-строительного проектирования

\*\* Обоснование соблюдения требований с учетом постановления Правительства Российской Федерации от 28.05.2021 № 815 «Об утверждении перечня национальных стандартов и сводов правил (частей таких стандартов и сводов правил), в результате применения которых на обязательной основе обеспечивается соблюдение требований Федерального закона «Технический регламент о безопасности зданий и сооружений», и о признании утратившим силу постановления Правительства Российской Федерации от 4 июля 2020 г. № 985» (с изменениями и дополнениями от 20 мая 2022 г.) со ссылкой на нормативно-правовое законодательство и/или специальные технические условия / согласования уполномоченных органов (организаций).

### 1.5.2 Федеральный закон «Технический регламент о требованиях пожарной безопасности» от 22.07.2008 N 123-ФЗ:

Требования технического регламента (обосновывается в случае применения для планируемого ВРИ)	Обоснование соблюдения требования со ссылкой на нормативно-правовое законодательство и/или специальные технические условия / согласования уполномоченных органов (организаций)
Требования к документации при планировке территорий поселений и городских округов	Соблюдается с учетом выполнения требований сводов правил при

Изм.	Колуч	Лист	№ док.	Подп.	Дата

	осуществлении архитектурно-строительного проектирования
Размещение взрывопожароопасных объектов на территориях поселений и городских округов	Соблюдается с учетом выполнения требований сводов правил при осуществлении архитектурно-строительного проектирования
Противопожарное водоснабжение поселений и городских округов	Соблюдается с учетом выполнения требований сводов правил при осуществлении архитектурно-строительного проектирования
Противопожарные расстояния между зданиями, сооружениями и лесничествами	Соблюдается с учетом выполнения требований сводов правил при осуществлении архитектурно-строительного проектирования
Противопожарные расстояния от зданий и сооружений складов нефти и нефтепродуктов до граничащих с ними объектов защиты	Соблюдается с учетом выполнения требований сводов правил при осуществлении архитектурно-строительного проектирования
Противопожарные расстояния от зданий и сооружений автозаправочных станций до граничащих с ними объектов защиты	Соблюдается с учетом выполнения требований сводов правил при осуществлении архитектурно-строительного проектирования
Противопожарные расстояния от резервуаров сжиженных углеводородных газов до зданий и сооружений	Соблюдается с учетом выполнения требований сводов правил при осуществлении архитектурно-строительного проектирования
Противопожарные расстояния от газопроводов, нефтепроводов, нефтепродуктопроводов, конденсатопроводов до соседних объектов защиты	Соблюдается с учетом выполнения требований сводов правил при осуществлении архитектурно-строительного проектирования
Общие требования пожарной безопасности к поселениям и городским округам по размещению подразделений пожарной охраны	Соблюдается с учетом выполнения требований сводов правил при осуществлении архитектурно-строительного проектирования
Требования к проектной документации на объекты строительства	Соблюдается с учетом выполнения требований сводов правил при осуществлении архитектурно-строительного проектирования
Нормативное значение пожарного риска для зданий и сооружений	Необходимость определяется при архитектурно-строительном проектировании
Требования пожарной безопасности при проектировании, реконструкции и изменении функционального назначения зданий и сооружений	Соблюдается с учетом выполнения требований сводов правил при осуществлении архитектурно-строительного проектирования

Инва. № подл.	Подпись и дата	Взам. инв. №

Изм.	Колуч	Лист	№ док.	Подп.	Дата

6/24-арх

Лист

14

Требования к функциональным характеристикам систем обеспечения пожарной безопасности зданий и сооружений	Соблюдается с учетом выполнения требований сводов правил при осуществлении архитектурно-строительного проектирования
Требования пожарной безопасности к электроустановкам зданий и сооружений	Соблюдается с учетом выполнения требований сводов правил при осуществлении архитектурно-строительного проектирования
Требования к системам автоматического пожаротушения и системам пожарной сигнализации	Соблюдается с учетом выполнения требований сводов правил при осуществлении архитектурно-строительного проектирования
Требования пожарной безопасности к системам оповещения людей о пожаре и управления эвакуацией людей в зданиях и сооружениях	Соблюдается с учетом выполнения требований сводов правил при осуществлении архитектурно-строительного проектирования
Требования к системам противодымной защиты зданий и сооружений	Соблюдается с учетом выполнения требований сводов правил при осуществлении архитектурно-строительного проектирования
Требования к внутреннему противопожарному водоснабжению	Соблюдается с учетом выполнения требований сводов правил при осуществлении архитектурно-строительного проектирования
Требования к огнестойкости и пожарной опасности зданий, сооружений и пожарных отсеков	Соблюдается с учетом выполнения требований сводов правил при осуществлении архитектурно-строительного проектирования
Требования к ограничению распространения пожара в зданиях, сооружениях, пожарных отсеках	Соблюдается с учетом выполнения требований сводов правил при осуществлении архитектурно-строительного проектирования
Требования пожарной безопасности к эвакуационным путям, эвакуационным и аварийным выходам	Соблюдается с учетом выполнения требований сводов правил при осуществлении архитектурно-строительного проектирования
Обеспечение деятельности пожарных подразделений	Соблюдается с учетом выполнения требований сводов правил при осуществлении архитектурно-строительного проектирования
Оснащение помещений, зданий и сооружений, оборудованных системами оповещения и управления эвакуацией людей при пожаре, автоматическими установками пожарной сигнализации и (или) пожаротушения	Соблюдается с учетом выполнения требований сводов правил при осуществлении архитектурно-строительного проектирования
Требования пожарной безопасности к производственным объектам (ст.92- ст.93.1)	Соблюдается с учетом выполнения требований сводов правил при осуществлении архитектурно-

Изм.	Колуч	Лист	№ док.	Подп.	Дата

Изм.	Колуч	Лист	№ док.	Подп.	Дата

6/24-арх

Лист

15

	строительного проектирования
Требования к размещению пожарных депо, дорогам, въездам (выездам) и проездам, источникам водоснабжения на территории производственного	Соблюдается с учетом выполнения требований сводов правил при осуществлении архитектурно-строительного проектирования

### 1.6 Заключение

Учитывая обоснования, указанные в пунктах 1.5.1, 1.5.2, предоставление разрешения на условно разрешенный вид использования «магазины» не нарушает требования технических регламентов.

Инов. № подл.	Подпись и дата	Взам. инв. №

Изм.	Колуч	Лист	№ док.	Подп.	Дата

6/24-арх

Лист

16

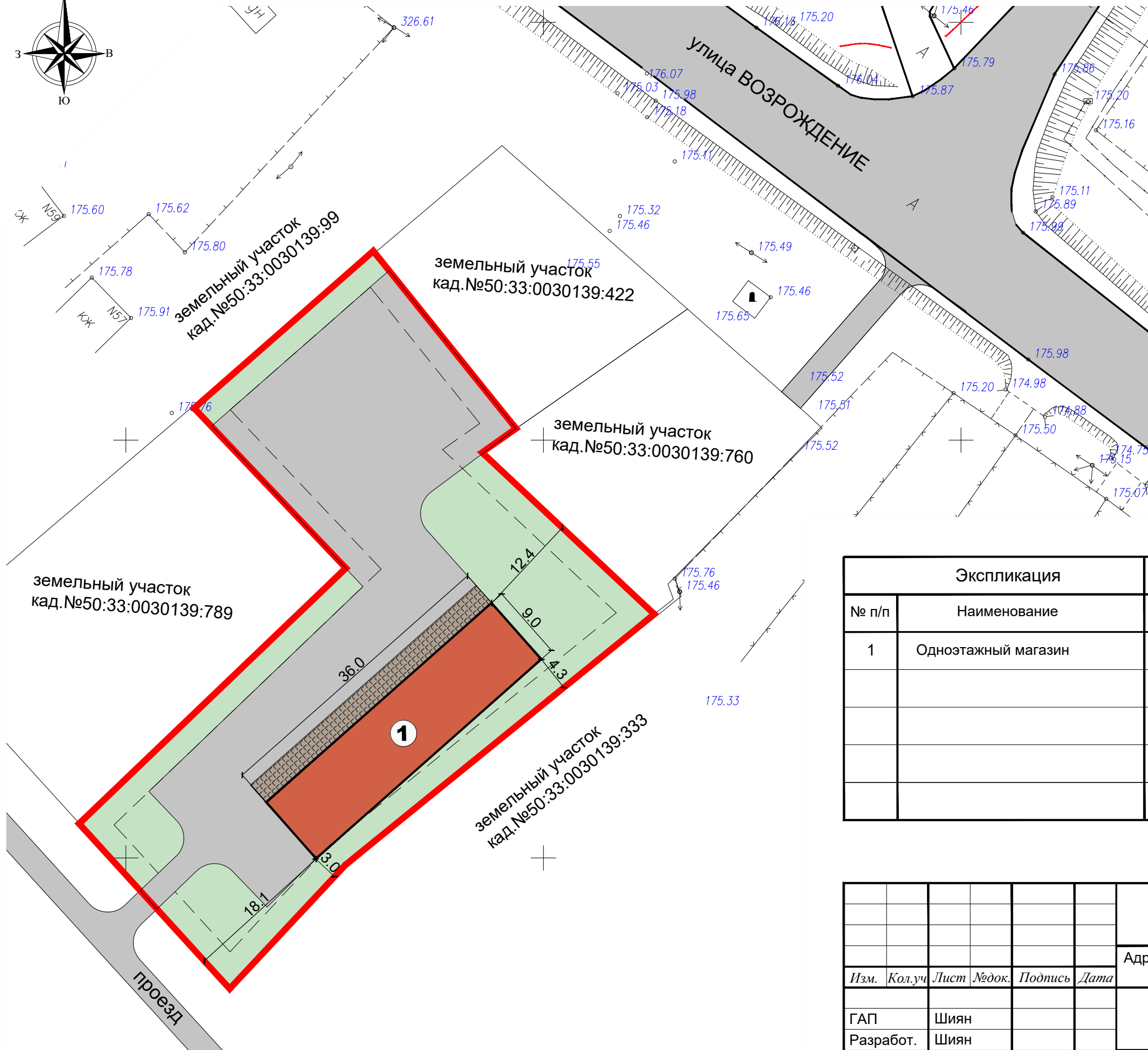
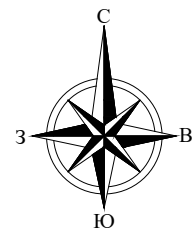


ПРИЛОЖЕНИЯ

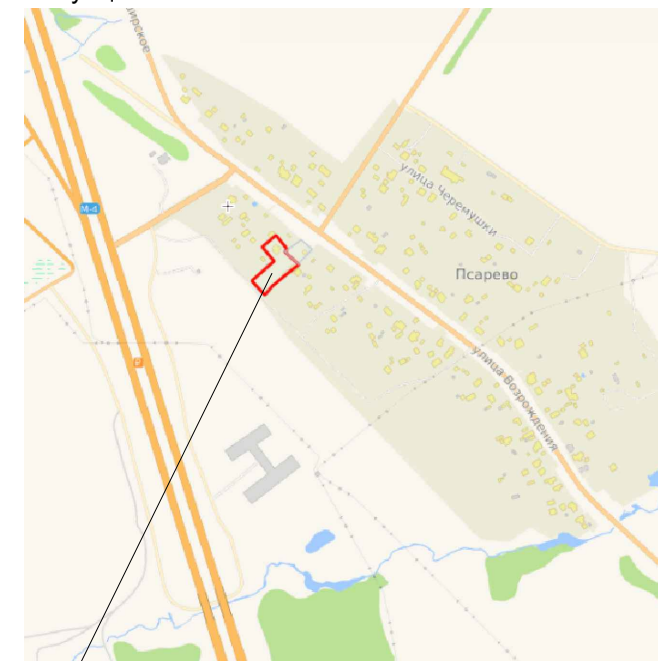
Индв. № подл.	Подпись и дата	Взам. инв. №

Изм.	Колуч	Лист	№ док.	Подп.	Дата

6/24-арх



ситуационный план



Земельный участок с к/н 50:33:0030139:790

Экспликация		Условные обозначения	
№ п/п	Наименование	Обозначение	Наименование
1	Одноэтажный магазин		Проектируемый объект
			Граница земельного участка
			Отступ от границ з/у - 3.0 м
			Отступы от границ земельного участка
			Озеленение

						6/24-арх			
						Адрес строительства: Московская область, городской округ Ступино, деревня Псарёво, улица Возрождение			
Изм.	Кол.уч.	Лист	№ док.	Подпись	Дата	Схема земельного участка с планируемым к размещению объектом	Стадия	Лист	Масштаб
ГАП		Шиян							1:500
Разработ.		Шиян				Схема земельного участка с отображением существующих объектов капитального строительства, сетей инженерного обеспечения, планировочных ограничений	МБУ "Архитектурно-планировочное бюро" городского округа Ступино		

**5045060739-20240123-0936**

(регистрационный номер выписки)

**23.01.2024**

(дата формирования выписки)

## ВЫПИСКА

**из единого реестра сведений о членах саморегулируемых организаций в области инженерных изысканий и в области архитектурно-строительного проектирования и их обязательствах**

**Настоящая выписка содержит сведения о юридическом лице (индивидуальном предпринимателе), осуществляющем подготовку проектной документации:**

**Муниципальное бюджетное учреждение «Архитектурно-планировочное бюро» городского округа Ступино Московской области**

(полное наименование юридического лица/ФИО индивидуального предпринимателя)

**1175022001274**

(основной государственный регистрационный номер)

### 1. Сведения о члене саморегулируемой организации:

1.1	Идентификационный номер налогоплательщика	5045060739
1.2	Полное наименование юридического лица (Фамилия Имя Отчество индивидуального предпринимателя)	Муниципальное бюджетное учреждение «Архитектурно-планировочное бюро» городского округа Ступино Московской области
1.3	Сокращенное наименование юридического лица	МБУ «Архитектурно-планировочное бюро»
1.4	Адрес юридического лица Место фактического осуществления деятельности (для индивидуального предпринимателя)	142800, Россия, Московская область, Городской округ Ступино, Ступино, Андропова, 21
1.5	Является членом саморегулируемой организации	Саморегулируемая организация Ассоциация проектных организаций "ПроектСтройСтандарт" (СРО-П-121-18012010)
1.6	Регистрационный номер члена саморегулируемой организации	П-121-005045060739-0059
1.7	Дата вступления в силу решения о приеме в члены саморегулируемой организации	08.02.2010
1.8	Дата и номер решения об исключении из членов саморегулируемой организации, основания исключения	

### 2. Сведения о наличии у члена саморегулируемой организации права осуществлять подготовку проектной документации:

2.1 в отношении объектов капитального строительства (кроме особо опасных, технически сложных и уникальных объектов, объектов использования атомной энергии) (дата возникновения/изменения права)	2.2 в отношении особо опасных, технически сложных и уникальных объектов капитального строительства (кроме объектов использования атомной энергии) (дата возникновения/изменения права)	2.3 в отношении объектов использования атомной энергии (дата возникновения/изменения права)
Да, 08.02.2010	Нет	Нет



### 3. Компенсационный фонд возмещения вреда

3.1	Уровень ответственности члена саморегулируемой организации по обязательствам по договору подряда на подготовку проектной документации, в соответствии с которым указанным членом внесен взнос в компенсационный фонд возмещения вреда	Первый уровень ответственности (не превышает двадцать пять миллионов рублей)
3.2	Сведения о приостановлении / прекращении права осуществлять подготовку проектной документации объектов капитального строительства	

### 4. Компенсационный фонд обеспечения договорных обязательств

4.1	Дата, с которой член саморегулируемой организации имеет право осуществлять подготовку проектной документации по договорам подряда, заключаемым с использованием конкурентных способов заключения договоров, в соответствии с которым указанным членом внесен взнос в компенсационный фонд обеспечения договорных обязательств	21.08.2017
4.2	Уровень ответственности члена саморегулируемой организации по обязательствам по договорам подряда на подготовку проектной документации, заключаемым с использованием конкурентных способов заключения договоров, в соответствии с которым указанным членом внесен взнос в компенсационный фонд обеспечения договорных обязательств	Первый уровень ответственности (не превышает двадцать пять миллионов рублей)
4.3	Дата уплаты дополнительного взноса	Нет
4.4	Сведения о приостановлении / прекращении права осуществлять подготовку проектной документации по договорам подряда, заключаемым с использованием конкурентных способов заключения договоров	

### 5. Фактический совокупный размер обязательств

5.1	Фактический совокупный размер обязательств по договорам подряда на подготовку проектной документации, заключаемым с использованием конкурентных способов заключения договоров на дату выдачи выписки	Нет
-----	--	-----

Руководитель аппарата



ДОКУМЕНТ ПОДПИСАН УСИЛЕННОЙ КВАЛИФИЦИРОВАННОЙ  
ЭЛЕКТРОННОЙ ПОДПИСЬЮ

Владелец: Кожуховский Алексей Олегович  
123056, г. Москва, ул. 2-я Брестская, д. 5

СЕРТИФИКАТ 0402FE9100C0B0148D4019113D8DEA876F

ДЕЙСТВИТЕЛЕН: С 20.11.2023 ПО 20.11.2024

А.О. Кожуховский

