



**АДМИНИСТРАЦИЯ
ГОРОДСКОГО ОКРУГА СТУПИНО
МОСКОВСКОЙ ОБЛАСТИ**

ПОСТАНОВЛЕНИЕ

от 08.07.2021 № 1774-п

об установлении публичного сервитута в порядке главы V.7. Земельного кодекса Российской Федерации по адресу (местоположение): Московская область, городской округ Ступино, с. Березнецово в пользу АО "Мособлгаз" в целях размещения объекта газового хозяйства - Газораспределительная сеть с. Березнецово (кадастровый номер 50:49:0010101:1423)

В соответствии с Земельным кодексом Российской Федерации, Федеральным законом от 06.10.2003 № 131-ФЗ «Об общих принципах организации местного самоуправления в Российской Федерации», Законом Московской области № 23/96-ОЗ «О регулировании земельных отношений в Московской области», руководствуясь Уставом муниципального образования городского округа Ступино Московской области, учитывая ходатайство Акционерного общества "Мособлгаз" (далее - АО "Мособлгаз") от 04.06.2021 № P001-5207300732-46053966,

ПОСТАНОВЛЯЮ:

1. Установить публичный сервитут на срок 588 месяцев в отношении земельных участков, согласно приложению № 1 к настоящему Постановлению, в пользу АО "Мособлгаз", в целях размещения объекта газового хозяйства - Газораспределительная сеть с. Березнецово (кадастровый номер 50:49:0010101:1423), в границах в соответствии с приложением к настоящему Постановлению.

Использование земельных участков может быть затруднено на срок не более 3-х месяцев в отношении земельных участков, предназначенных для жилищного строительства (в том числе индивидуального жилищного строительства), ведения личного подсобного хозяйства,

садоводства, огородничества, или одного года в отношении иных земельных участков.

После окончания работ обладатель публичного сервитута обязан привести земельные участки в состояние, пригодное для их использования в соответствии с видом разрешенного использования.

2. Администрации в течение 5 рабочих дней направить копию настоящего Постановления в Управление Федеральной службы государственной регистрации, кадастра и картографии по Московской области для внесения сведений об установлении публичного сервитута в отношении земельных участков, указанных в пункте 1 настоящего Постановления, в Единый государственный реестр недвижимости.

3. Администрации в течение 5 рабочих дней опубликовать настоящее Постановление (без сведений о границах публичного сервитута) в газете "Ступинская панорама" и разместить на официальном информационном сайте администрации - <https://stupinoadm.ru>. Комитету по управлению имуществом администрации городского округа Ступино Московской области в течении 5 рабочих дней разместить копию настоящего Постановления в общедоступных местах (на досках объявлений, размещенных во всех подъездах многоквартирного дома, или в пределах земельного участка, на котором расположен многоквартирный дом).

4. Комитету по управлению имуществом администрации городского округа Ступино Московской области в течение 5 рабочих дней направить владельцу публичного сервитута копию настоящего Постановления, сведения о лицах, являющихся правообладателями земельных участков, сведения о лицах, подавших заявления об учете их прав (обременений прав) на земельные участки, способах связи с ними, копии документов, подтверждающих права указанных лиц на земельные участки.

5. Контроль за выполнением настоящего Постановления возложить на заместителя главы администрации городского округа Ступино Московской области Ю.М. Михалёва.

Глава городского округа
Ступино Московской
области



С.Г. Мужальских

**Приложение № 1
к Постановлению
от 08.07.2021 № 1774-п**

№	Кадастровый номер земельного участка	Адрес / описание местоположения
1	2	3
1	50:33:0000000:72641	Московская область, Ступинский район, с. Березнецово, ул. Полевая, д.11, д. 11а, д. 13, ул. Центральная, д.3
2	50:33:0000000:87559	Московская область, Ступинский район, с.Березнецово, ул.Парковая
3	50:33:0030209:398	Московская область, Ступинский район, с. Березнецово, ул. Полевая, д.11а
4	50:33:0030209:399	Московская область, Ступинский район, с. Березнецово, ул. Полевая, д.13
5	50:33:0030209:400	Московская область, Ступинский район, с. Березнецово, ул. Полевая, д.11
6	50:33:0030209:602	Московская область, Городской округ Ступино

ОПИСАНИЕ МЕСТОПОЛОЖЕНИЯ ГРАНИЦ**Публичный сервитут объекта «Газораспределительная сеть с. Березнецово», кадастровый номер 50:49:0010101:1423**

(наименование объекта, местоположение границ которого описано (далее - объект))

Раздел 1**Сведения об объекте**

№ п/п	Характеристики объекта	Описание характеристик
1	2	3
1	Местоположение объекта	Московская область, городской округ Ступино, с. Березнецово
2	Площадь объекта ± величина погрешности определения площади ($P \pm \Delta P$)	3 294 м ² ± 20 м ²
3	Иные характеристики объекта	Вид объекта реестра границ: Зона с особыми условиями использования территории Содержание ограничений использования объектов недвижимости в пределах зоны или территории: Публичный сервитут, для целей размещения линейных объектов системы газоснабжения, их неотъемлемых технологических частей. Срок установления 49 лет.

Раздел 2

Сведения о местоположении границ объекта

1. Система координат МСК-50, Зона 2					
2. Сведения о характерных точках границ объекта					
Обозначение характерных точек границ	Координаты, м		Метод определения координат характерной точки	Средняя квадратическая погрешность положения характерной точки (Mt), м	Описание обозначения точки на местности (при наличии)
	X	Y			
1	2	3	4	5	6
1	397 115,86	2 229 398,42	Аналитический метод	0,10	—
96	397 117,52	2 229 407,33		0,10	
95	397 115,69	2 229 407,86		0,10	
94	397 115,81	2 229 408,45		0,10	
93	397 111,89	2 229 409,25		0,10	
92	397 111,04	2 229 405,04		0,10	
91	397 112,90	2 229 404,51		0,10	
90	397 111,52	2 229 397,35		0,10	
89	397 106,28	2 229 399,20		0,10	
88	397 107,68	2 229 414,02		0,10	
87	397 109,83	2 229 430,37		0,10	
86	397 110,22	2 229 430,26		0,10	
85	397 111,33	2 229 434,10		0,10	
84	397 106,47	2 229 435,50		0,10	
83	397 103,71	2 229 414,47		0,10	
82	397 102,34	2 229 399,97		0,10	
81	397 090,59	2 229 400,77		0,10	
80	397 026,75	2 229 407,39		0,10	
79	397 021,31	2 229 346,30		0,10	
78	397 025,93	2 229 346,30		0,10	
77	397 029,31	2 229 345,87		0,10	
76	397 030,73	2 229 362,31		0,10	
75	397 026,78	2 229 362,65		0,10	
74	397 030,37	2 229 403,00		0,10	
73	397 090,25	2 229 396,78		0,10	
72	397 103,73	2 229 395,86		0,10	
71	397 111,87	2 229 392,99		0,10	
70	397 112,54	2 229 394,90		0,10	
69	397 131,69	2 229 392,06		0,10	
68	397 138,86	2 229 434,78		0,10	
67	397 184,95	2 229 431,97		0,10	
66	397 205,51	2 229 451,85		0,10	
65	397 253,60	2 229 448,17		0,10	
64	397 264,52	2 229 488,49	0,10		
63	397 270,80	2 229 497,45	0,10		
62	397 275,85	2 229 495,28	0,10		
61	397 279,74	2 229 505,42	0,10		
60	397 277,38	2 229 506,32	0,10		
59	397 286,42	2 229 529,02	0,10		
58	397 326,49	2 229 524,09	0,10		
57	397 326,43	2 229 523,60	0,10		
56	397 330,40	2 229 523,11	0,10		
55	397 330,46	2 229 523,60	0,10		
54	397 353,61	2 229 520,75	0,10		
53	397 354,10	2 229 524,72	0,10		
52	397 287,95	2 229 532,86	0,10		
51	397 290,17	2 229 538,44	0,10		

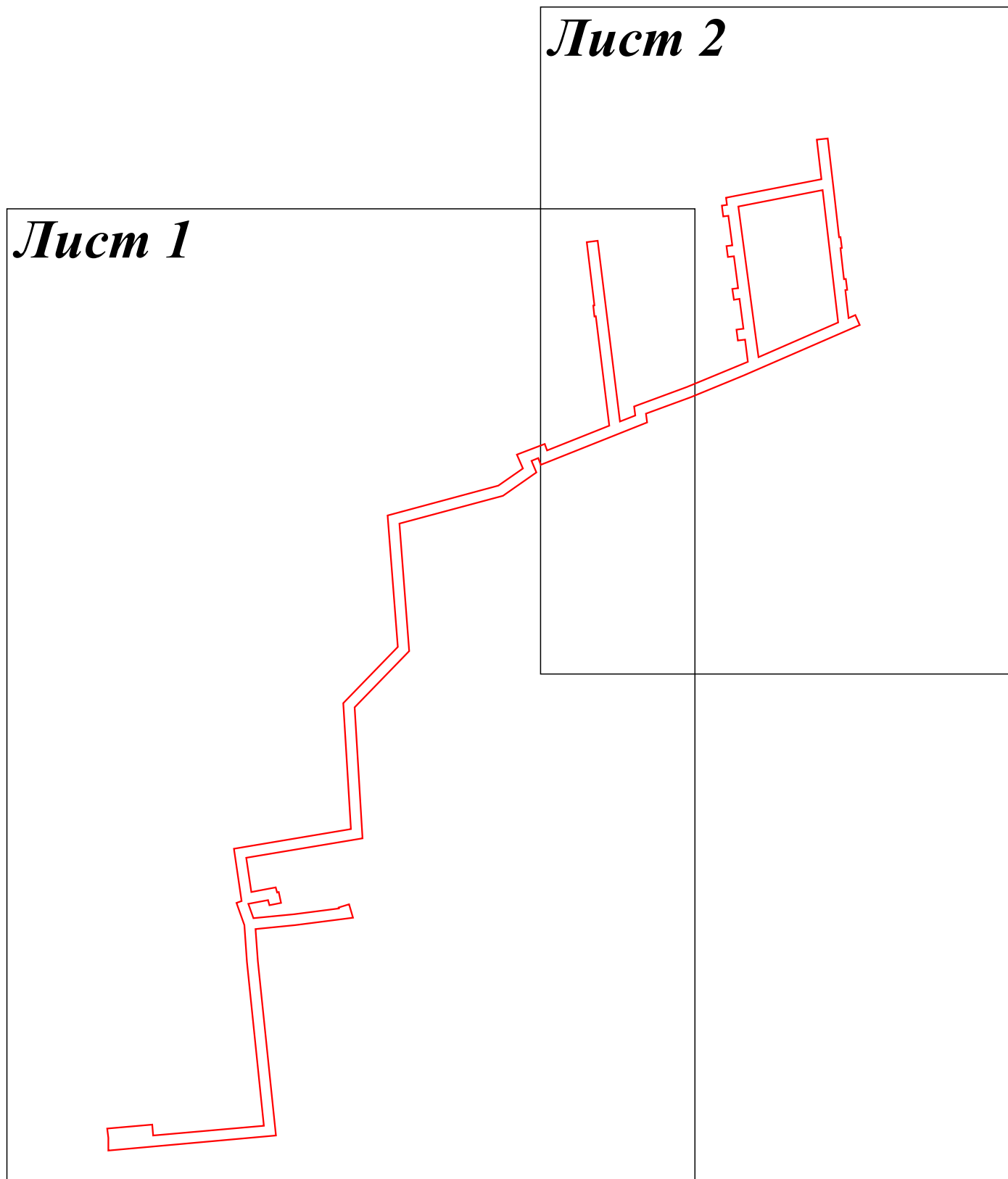
Раздел 2

Сведения о местоположении границ объекта					
1	2	3	4	5	6
50	397 293,51	2 229 538,03	Аналитический метод	0,10	—
49	397 300,56	2 229 557,28		0,10	
48	397 309,84	2 229 579,58		0,10	
47	397 317,99	2 229 578,49		0,10	
46	397 317,65	2 229 575,88		0,10	
45	397 321,61	2 229 575,35		0,10	
44	397 321,96	2 229 577,96		0,10	
43	397 332,81	2 229 576,51		0,10	
42	397 332,53	2 229 574,42		0,10	
41	397 336,50	2 229 573,89		0,10	
40	397 336,78	2 229 575,98		0,10	
39	397 348,44	2 229 574,42		0,10	
38	397 348,16	2 229 572,28		0,10	
37	397 352,12	2 229 571,75		0,10	
36	397 352,41	2 229 573,90		0,10	
35	397 363,23	2 229 572,45		0,10	
34	397 362,97	2 229 570,55		0,10	
33	397 366,94	2 229 570,02		0,10	
32	397 367,19	2 229 571,92		0,10	
31	397 369,86	2 229 571,57		0,10	
30	397 376,65	2 229 606,36		0,10	
29	397 391,11	2 229 604,68		0,10	
28	397 391,57	2 229 608,66		0,10	
27	397 370,48	2 229 611,10		0,10	
26	397 355,40	2 229 612,85		0,10	
25	397 355,46	2 229 613,36		0,10	
24	397 351,48	2 229 613,82		0,10	
23	397 351,43	2 229 613,31		0,10	
22	397 340,08	2 229 614,63		0,10	
21	397 340,16	2 229 615,29		0,10	
20	397 336,19	2 229 615,75		0,10	
19	397 336,11	2 229 615,09		0,10	
18	397 325,86	2 229 616,28		0,10	
17	397 326,94	2 229 618,76		0,10	
16	397 323,28	2 229 620,36		0,10	
15	397 304,79	2 229 578,01		0,10	
14	397 296,83	2 229 558,73		0,10	
13	397 290,85	2 229 542,39		0,10	
12	397 287,60	2 229 542,79		0,10	
11	397 272,17	2 229 504,04		0,10	
10	397 274,58	2 229 503,12		0,10	
9	397 273,61	2 229 500,60		0,10	
8	397 269,39	2 229 502,41		0,10	
7	397 260,84	2 229 490,21		0,10	
6	397 250,60	2 229 452,41		0,10	
5	397 204,02	2 229 455,97		0,10	
4	397 183,44	2 229 436,07		0,10	
3	397 135,51	2 229 438,99		0,10	
2	397 128,39	2 229 396,58	0,10		
1	397 115,86	2 229 398,42	0,10		
Вырез 1 из 1					
97	397 318,32	2 229 582,48	Аналитический метод	0,10	—
98	397 366,66	2 229 576,03		0,10	
99	397 372,67	2 229 606,82		0,10	
100	397 324,19	2 229 612,45		0,10	

Раздел 2





Сведения о местоположении границ объекта					
1	2	3	4	5	6
101	397 311,51	2 229 583,39	Аналитический метод	0,10	—
97	397 318,32	2 229 582,48		0,10	
3. Сведения о характерных точках части (частей) границы объекта					
1	2	3	4	5	6
—	—	—	—	—	—

Раздел 4
План границ объекта



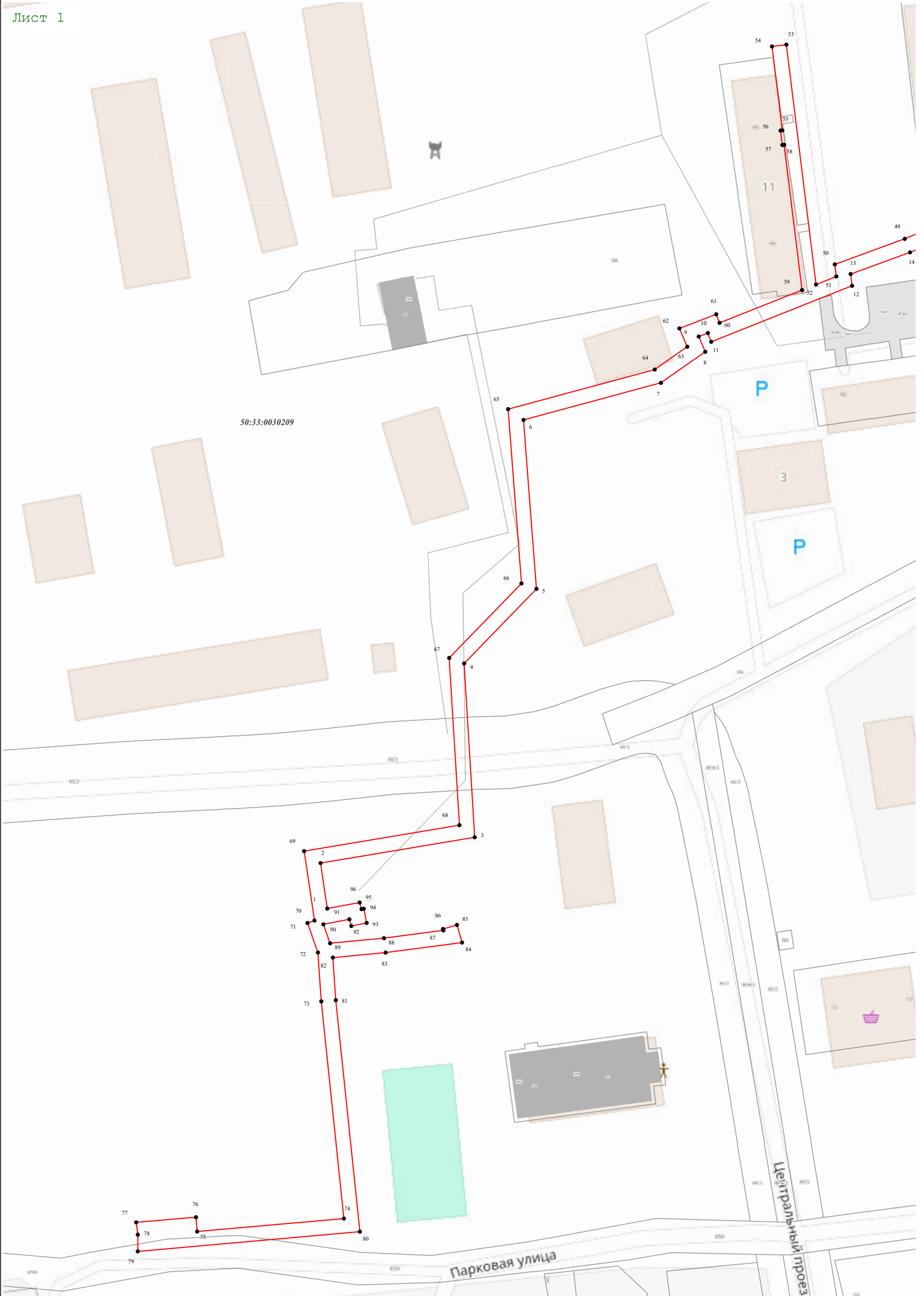
Масштаб 1:2 000

Используемые условные знаки и обозначения:

-  - граница кадастрового квартала по сведениям ЕГРН
-  - характерная точка границы зоны
-  - граница зоны
-  - граница земельного участка по сведениям ЕГРН

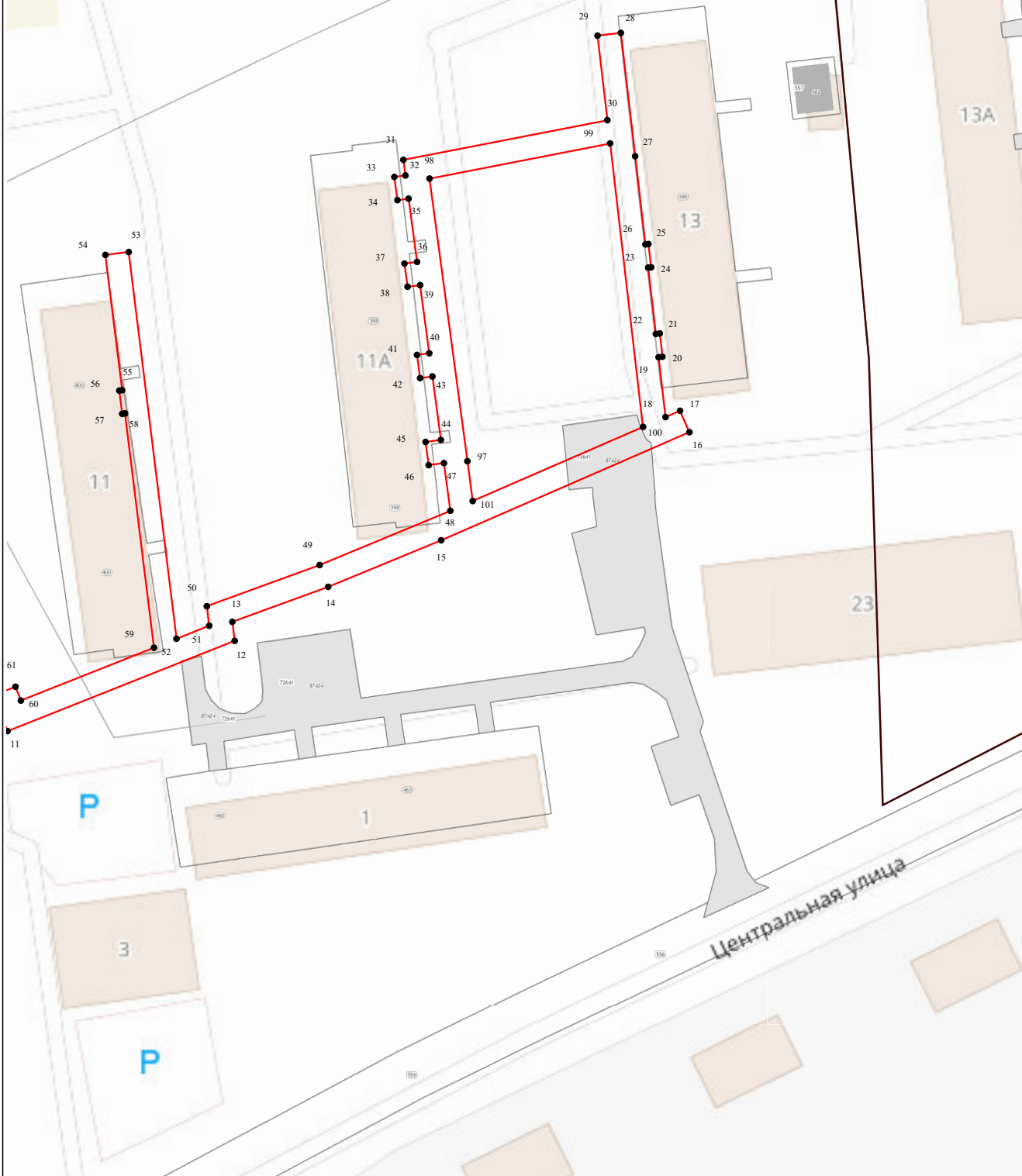
Подпись _____ Дата « 01 » июня 20 21 г.

Место для оттиска печати (при наличии) лица, составившего описание местоположения границ объекта



50:33:0030209

Полевая улица



Масштаб 1:1 000