



**АДМИНИСТРАЦИЯ  
ГОРОДСКОГО ОКРУГА СТУПИНО  
МОСКОВСКОЙ ОБЛАСТИ**

**ПОСТАНОВЛЕНИЕ**

27.09.2024 № 4717-н

г. Ступино

Об установлении публичного сервитута в порядке главы V.7. Земельного кодекса Российской Федерации по адресу (местоположение): Московская область, городской округ Ступино, с. Хатунь в пользу АО «Мособлгаз» в целях размещения существующего объекта системы газоснабжения и его неотъемлемых технологических частей, право собственности на который возникло до 01.09.2018

В соответствии с Земельным кодексом Российской Федерации, Федеральным законом от 06.10.2003 № 131-ФЗ «Об общих принципах организации местного самоуправления в Российской Федерации», Законом Московской области от 07.06.1996 №23/96-ОЗ «О регулировании земельных отношений в Московской области», руководствуясь Уставом муниципального образования городского округа Ступино Московской области, учитывая ходатайство Акционерного общества «Мособлгаз» (ОГРН 1175024034734) (далее - АО «Мособлгаз») от 29.08.2024 № P001-0048198848-87797540,

**ПОСТАНОВЛЯЮ:**

1. Установить публичный сервитут на срок 588 месяцев в отношении земельного участка с кадастровым номером 50:33:0010425:744 в пользу АО «Мособлгаз» в целях размещения существующего объекта системы газоснабжения и его неотъемлемых технологических частей, право собственности

на который возникло до 01.09.2018, местоположение: Московская область, городской округ Ступино, с. Хатунь, в границах в соответствии с приложением к настоящему постановлению.

АО «Мособлгаз» проводить работы по строительству газораспределительной сети в срок не более трех месяцев в отношении земельных участков, предназначенных для жилищного строительства (в том числе индивидуального жилищного строительства), ведения личного подсобного хозяйства, садоводства, огородничества, или одного года в отношении иных земельных участков.

После окончания работ АО «Мособлгаз» обязан привести земельный участок в состояние, пригодное для его использования в соответствии с разрешенным использованием.

2. Администрации городского округа Ступино Московской области в течение 5 рабочих дней направить копию настоящего постановления в Управление Федеральной службы государственной регистрации, кадастра и картографии по Московской области для внесения сведений об установлении публичного сервитута в отношении земельных участков, указанных в пункте 1 настоящего постановления, в Единый государственный реестр недвижимости.

3. Администрации городского округа Ступино Московской области в течение 5 рабочих дней разместить настоящее Постановление на официальном информационном сайте администрации – <https://stupinoadm.ru>.

4. Комитету по управлению имуществом администрации городского округа Ступино Московской области в течение 5 рабочих дней направить обладателю публичного сервитута копию настоящего постановления, сведения о лицах, являющихся правообладателями земельных участков, сведения о лицах, подавших заявления об учете их прав (обременений прав) на земельные участки, способах связи с ними, копии документов, подтверждающих права указанных лиц на земельные участки.

5. Контроль за выполнением настоящего постановления возложить на заместителя главы городского округа Ступино Московской области Ю.М. Михалёва.

Глава городского округа Ступино  
Московской области



С.Г. Мужальских

От 27.09.2024 № 4717-н



## ОПИСАНИЕ МЕСТОПОЛОЖЕНИЯ ГРАНИЦ

Публичный сервитут объекта «Сооружение: Подземный газопровод низкого давления», кадастровый номер 50:33:0010423:813

(наименование объекта, местоположение границ которого описано (далее - объект))

### Раздел 1

#### Сведения об объекте

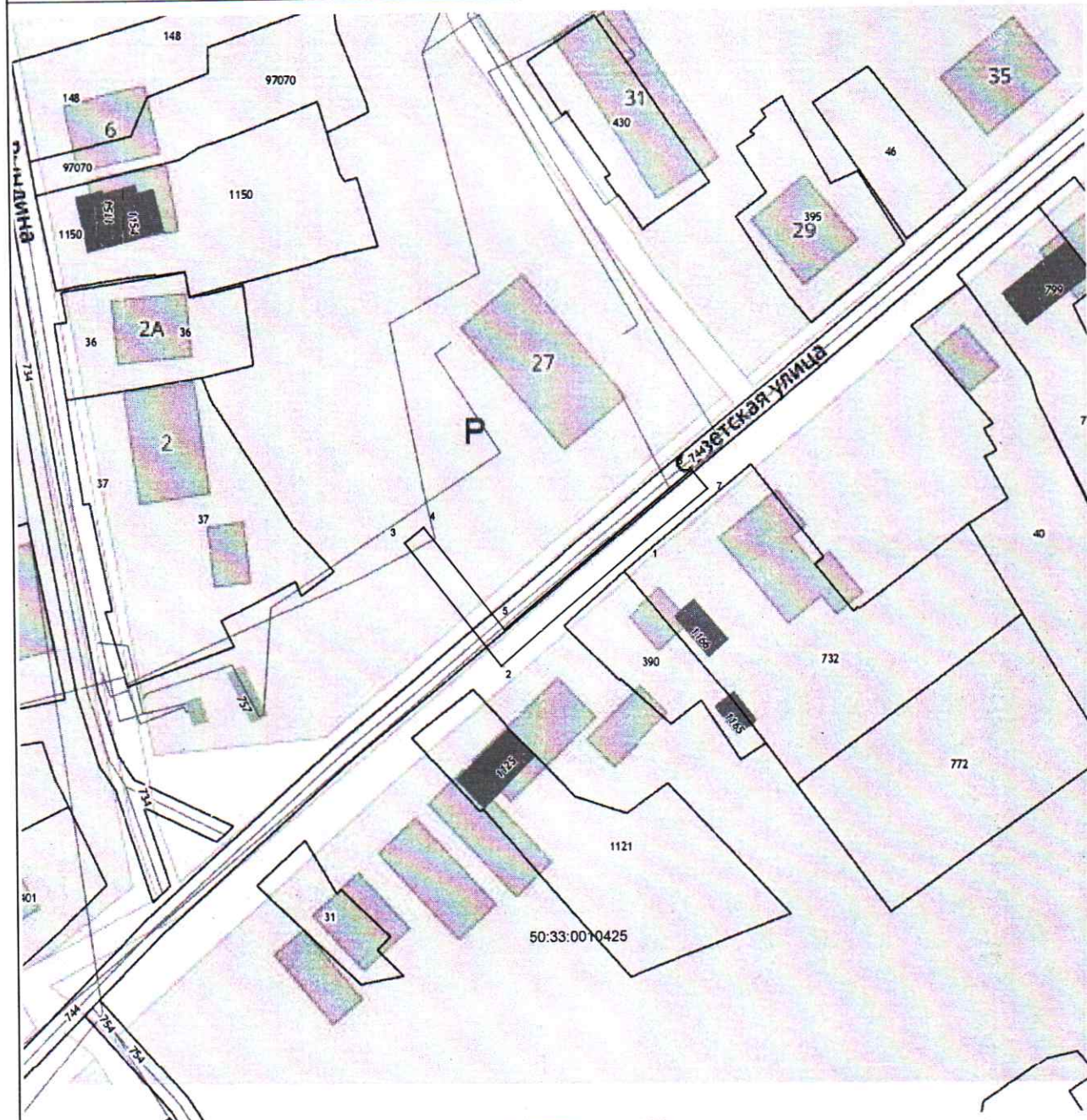
№ п/п	Характеристики объекта	Описание характеристик
1	2	3
1	Местоположение объекта	Московская область, Ступино г.о., Хатунь с
2	Площадь объекта ± величина погрешности определения площади ( $P \pm \Delta P$ )	257 м <sup>2</sup> ± 6 м <sup>2</sup>
3	Иные характеристики объекта	Вид объекта реестра границ: Зона с особыми условиями использования территории Вид объекта по документу: Публичный сервитут объекта «Сооружение: Подземный газопровод низкого давления», кадастровый номер 50:33:0010423:813 Содержание ограничений использования объектов недвижимости в пределах зоны или территории: Публичный сервитут, для целей размещения линейных объектов системы газоснабжения, их неотъемлемых технологических частей. Срок установления 49 лет. Обладатель публичного сервитута: Акционерное Общество «Мособлгаз» (ИНН 5032292612, ОГРН 1175024034734). Адрес: Московская обл. г. Одинцово, д. Раздоры, 1-й км Рублево-Успенского шоссе, д. 1, корп. Б. Электронная почта: info@mosoblgaz.ru

**Раздел 2**

<b>Сведения о местоположении границ объекта</b>					
<b>1. Система координат</b> МСК-50, зона 2					
<b>2. Сведения о характерных точках границ объекта</b>					
Обозначение характерных точек границ	Координаты, м		Метод определения координат характерной точки	Средняя квадратическая погрешность положения характерной точки (M <sub>t</sub> ), м	Описание обозначения точки на местности (при наличии)
	X	Y			
1	2	3	4	5	6
1	385 022,48	2 208 663,12	Аналитический метод	0,10	—
2	385 002,66	2 208 639,31		0,10	
3	385 022,42	2 208 623,81		0,10	
4	385 024,90	2 208 626,95		0,10	
5	385 008,38	2 208 639,91		0,10	
6	385 033,67	2 208 670,67		0,10	
7	385 030,55	2 208 673,17		0,10	
1	385 022,48	2 208 663,12		0,10	
<b>3. Сведения о характерных точках части (частей) границы объекта</b>					
1	2	3	4	5	6
—	—	—	—	—	—







Раздел 4  
План границ объекта



Масштаб 1:1 000

Используемые условные знаки и обозначения:

-  - характеристическая точка границы зоны
-  - граница зоны
-  - граница кадастрового квартала по сведениям ЕГРН
-  - граница земельного участка по сведениям ЕГРН

Подпись \_\_\_\_\_



Дата « 19 » августа 20 24 г.

Место для оттиска печати (или подписи) лица, составившего описание местоположения границ объекта