



**АДМИНИСТРАЦИЯ
ГОРОДСКОГО ОКРУГА СТУПИНО
МОСКОВСКОЙ ОБЛАСТИ**

ПОСТАНОВЛЕНИЕ

18.12.2023 № *5556-н*

г. Ступино

Об установлении публичного сервитута в порядке главы V.7. Земельного кодекса Российской Федерации по адресу (местоположение): Московская область, Ступинский район в пользу ООО "Газпром газификация" в целях обеспечения строительства инженерного сооружения местного значения «Межпоселковый газопровод к с. Воскресенки городской округ Ступино Московской области»

В соответствии с Земельным кодексом Российской Федерации, Федеральным законом от 06.10.2003 № 131-ФЗ «Об общих принципах организации местного самоуправления в Российской Федерации», Законом Московской области от 07.06.1996 №23/96-ОЗ «О регулировании земельных отношений в Московской области», руководствуясь Уставом городского округа Ступино Московской области, учитывая ходатайство Общества с ограниченной ответственностью "Газпром газификация" (ОГРН 1217800107744) (далее - ООО "Газпром газификация") от 27.11.2023 № P001- 5839858842-79742120,

ПОСТАНОВЛЯЮ:

1. Установить публичный сервитут на срок 36 месяцев в отношении земель, государственная собственность на которые не разграничена и земельных участков,

согласно приложению № 1 к настоящему Постановлению, в пользу ООО "Газпром газификация", в целях складирования строительных и иных материалов, возведения некапитальных строений, сооружений (включая ограждения, бытовки, навесы) и (или) размещение строительной техники, которые необходимы для обеспечения строительства инженерного сооружения местного значения «Межпоселковый газопровод к с. Воскресенки городской округ Ступино Московской области», в границах в соответствии с приложением 2 к настоящему Постановлению.

ООО "Газпром газификация" проводить работы по строительству газораспределительной сети в срок не более трех месяцев в отношении земельных участков, предназначенных для жилищного строительства (в том числе индивидуального жилищного строительства), ведения личного подсобного хозяйства, садоводства, огородничества, или одного года в отношении иных земельных участков.

Внести плату за публичный сервитут, не позднее шести месяцев со дня официального опубликования настоящего постановления, в отношении земель, государственная собственность на которые не разграничена, земельных участков, находящихся в государственной или муниципальной собственности и не обремененных правами третьих лиц, единовременным платежом в размере 0,1 процента кадастровой стоимости земельного участка, обремененного сервитутом, за весь срок сервитута.

После окончания работ ООО "Газпром газификация" обязан привести земельный участок в состояние, пригодное для его использования в соответствии с разрешенным использованием.

2. Администрации городского округа Ступино Московской области в течение 5 рабочих дней направить копию настоящего Постановления в Управление Федеральной службы государственной регистрации, кадастра и картографии по Московской области для внесения сведений об установлении публичного сервитута в отношении земельных участков, указанных в пункте 1 настоящего Постановления, в Единый государственный реестр недвижимости.

3. Администрации городского округа Ступино Московской области в течение 5 рабочих дней разместить настоящее Постановление на официальном информационном сайте администрации – <https://stupinoadm.ru>.

4. Комитету по управлению имуществом администрации городского округа Ступино Московской области в течение 5 рабочих дней направить обладателю публичного сервитута копию настоящего Постановления, сведения о лицах,

являющихся правообладателями земельных участков, сведения о лицах, подавших заявления об учете их прав (обременений прав) на земельные участки, способах связи с ними, копии документов, подтверждающих права указанных лиц на земельные участки.

5. Контроль за выполнением настоящего постановления возложить на заместителя главы администрации городского округа Ступино Московской области Ю.М. Михалёва.

Глава городского округа Ступино
Московской области

С.Г. Мужальских





Приложение № 1
к Постановлению
от 18.12.2023 № 5538-17

| № | Кадастровый номер земельного участка | Адрес / описание местоположения |
|----|--------------------------------------|---|
| 1 | 2 | 3 |
| 1 | 50:33:0030551:182 | Местоположение: Московская область, Ступинский район, д. Колдино |
| 2 | 50:33:0030597:1212 | Московская область, р-н Ступино, д Колдино, городской округ Ступино |
| 3 | 50:33:0030545:225 | Московская область, Ступинский район, городское поселение Ступино |
| 4 | 50:33:0030545:226 | Московская область, Ступинский район, городское поселение Ступино |
| 5 | 50:33:0030545:229 | Московская область, Ступинский район, городское поселение Ступино |
| 6 | 50:33:0030597:4 | Местоположение установлено относительно ориентира, расположенного в границах участка. Почтовый адрес ориентира: обл. Московская, р-н Ступинский, городское поселение Ступино, с. Старая Ситня. |
| 7 | 50:33:0030597:787 | Московская область, Городской округ Ступино |
| 8 | 50:33:0030551:180 | Местоположение: Московская область, Ступинский район, д. Колдино |
| 9 | 50:33:0030551:181 | Местоположение: Московская область, Ступинский район, д. Колдино |
| 10 | 50:33:0000000:457 | Местоположение установлено относительно ориентира, расположенного в границах участка. Почтовый адрес ориентира: Московская область, Ступинский район, городское поселение Ступино |
| 11 | 50:33:0030597:17 | Местоположение установлено относительно ориентира, расположенного в границах участка. Почтовый адрес ориентира: обл. Московская, р-н Ступинский, городское поселение Ступино. |
| 12 | 50:33:0000000:88902 | Московская область, Ступинский район |

Графическое описание местоположения границ публичного сервитута

Межпоселковый газопровод к с. Воскресенки городской округ Ступино Московской области
(наименование объекта, местоположение границ которого описано (далее - объект))

**Графическое описание местоположения границ публичного сервитута
Межпоселковый газопровод к с. Воскресенки городской округ Ступино Московской
области**

(наименование объекта, местоположение границ которого описано)

| № п/п | Содержание | Номера листов |
|----------|--|------------------|
| 1 | 2 | 3 |
| 1 | Сведения об объекте | 3 |
| 2 | Сведения о местоположении границ объекта | 4 |
| 3 | Сведения о местоположении измененных (уточненных) границ объекта | 49 |
| 4 | План границ | |

**Графическое описание местоположения границ публичного сервитута
Межпоселковый газопровод к с. Воскресенки городской округ Ступино Московской
области**

(наименование объекта, местоположение границ которого описано)

Сведения об объекте

| № п/п | Характеристики объекта | Описание характеристик |
|----------|---|---|
| 1 | 2 | 3 |
| 1 | Местоположение объекта | Московская обл., г.о. Ступино |
| 2 | Площадь объекта ± величина погрешности определения площади ($P \pm \Delta P$) | 28379±1474 кв.м |
| 3 | Иные характеристики объекта | Публичный сервитут в целях складирования строительных и иных материалов, возведения некапитальных строений, сооружений (включая ограждения, бытовки, навесы) и (или) размещение строительной техники, которые необходимы для обеспечения строительства инженерного сооружения местного значения «Межпоселковый газопровод к с. Воскресенки городской округ Ступино Московской области», сроком на 3 года, в пользу ООО «Газпром газификация» (ИНН - 7813655197, ОГРН - 1217800107744, юридический адрес и фактический адрес: 194044, г. Санкт-Петербург, вн. тер. г. Муниципальный округ Сампсониевское, пр-кт Большой Сампсониевский, д. 60, литера А, телефон: +7 (812) 613-33-00, электронная почта info@eoggazprom.ru). |

**Графическое описание местоположения границ публичного сервитута
Межпоселковый газопровод к с. Воскресенки городской округ Ступино Московской
области**

(наименование объекта, местоположение границ которого описано)

Сведения о местоположении границ объекта

1. Система координат *МСК-50, зона 2*

2. Сведения о характерных точках границ объекта

| Обозначение характерных точек границ | Координаты, м | | Метод определения координат характерной точки | Средняя квадратическа я погрешность положения характерной точки (M _t), м | Описание обозначения точки на местности (при наличии) |
|--|---------------|------------|---|---|---|
| | X | Y | | | |
| 1 | 2 | 3 | 4 | 5 | 6 |
| 1 | 380140,48 | 2225721,39 | Аналитический метод | 0,10 | — |
| 2 | 380152,53 | 2225769,08 | Аналитический метод | 0,10 | — |
| 3 | 380151,60 | 2225823,65 | Аналитический метод | 0,10 | — |
| 4 | 380149,64 | 2225829,06 | Аналитический метод | 0,10 | — |
| 5 | 380158,58 | 2225832,29 | Аналитический метод | 0,10 | — |
| 6 | 380151,77 | 2225851,10 | Аналитический метод | 0,10 | — |
| 7 | 380139,08 | 2225846,51 | Аналитический метод | 0,10 | — |
| 8 | 380147,33 | 2225823,70 | Аналитический метод | 0,10 | — |
| 9 | 380147,38 | 2225823,55 | Аналитический метод | 0,10 | — |
| 10 | 380147,43 | 2225823,39 | Аналитический метод | 0,10 | — |
| 11 | 380147,51 | 2225823,07 | Аналитический метод | 0,10 | — |
| 12 | 380147,57 | 2225822,75 | Аналитический метод | 0,10 | — |
| 13 | 380147,59 | 2225822,58 | Аналитический метод | 0,10 | — |
| 14 | 380147,61 | 2225822,42 | Аналитический метод | 0,10 | — |
| 15 | 380147,62 | 2225822,25 | Аналитический метод | 0,10 | — |
| 16 | 380147,63 | 2225822,09 | Аналитический метод | 0,10 | — |
| 17 | 380148,51 | 2225770,21 | Аналитический метод | 0,10 | — |
| 18 | 380148,51 | 2225770,02 | Аналитический метод | 0,10 | — |
| 19 | 380148,50 | 2225769,86 | Аналитический метод | 0,10 | — |

**Графическое описание местоположения границ публичного сервитута
Межпоселковый газопровод к с. Воскресенки городской округ Ступино Московской
области**

(наименование объекта, местоположение границ которого описано)

Сведения о местоположении границ объекта

| 1 | 2 | 3 | 4 | 5 | 6 |
|----|-----------|------------|---------------------|------|---|
| 20 | 380148,49 | 2225769,71 | Аналитический метод | 0,10 | — |
| 21 | 380148,48 | 2225769,55 | Аналитический метод | 0,10 | — |
| 22 | 380148,46 | 2225769,39 | Аналитический метод | 0,10 | — |
| 23 | 380148,43 | 2225769,23 | Аналитический метод | 0,10 | — |
| 24 | 380148,40 | 2225769,08 | Аналитический метод | 0,10 | — |
| 25 | 380148,36 | 2225768,92 | Аналитический метод | 0,10 | — |
| 26 | 380148,36 | 2225768,90 | Аналитический метод | 0,10 | — |
| 27 | 380136,76 | 2225722,99 | Аналитический метод | 0,10 | — |
| 28 | 380136,75 | 2225722,95 | Аналитический метод | 0,10 | — |
| 29 | 380136,71 | 2225722,80 | Аналитический метод | 0,10 | — |
| 30 | 380136,66 | 2225722,65 | Аналитический метод | 0,10 | — |
| 31 | 380136,61 | 2225722,51 | Аналитический метод | 0,10 | — |
| 32 | 380136,56 | 2225722,36 | Аналитический метод | 0,10 | — |
| 33 | 380136,54 | 2225722,32 | Аналитический метод | 0,10 | — |
| 34 | 380089,02 | 2225606,53 | Аналитический метод | 0,10 | — |
| 35 | 380085,11 | 2225608,14 | Аналитический метод | 0,10 | — |
| 36 | 380083,78 | 2225604,89 | Аналитический метод | 0,10 | — |
| 37 | 380083,79 | 2225604,35 | Аналитический метод | 0,10 | — |
| 38 | 380102,09 | 2225596,84 | Аналитический метод | 0,10 | — |
| 39 | 380109,68 | 2225615,34 | Аналитический метод | 0,10 | — |
| 40 | 380098,80 | 2225619,81 | Аналитический метод | 0,10 | — |
| 1 | 380140,48 | 2225721,39 | Аналитический метод | 0,10 | — |
| 41 | 380131,91 | 2225724,22 | Аналитический метод | 0,10 | — |

**Графическое описание местоположения границ публичного сервитута
Межпоселковый газопровод к с. Воскресенки городской округ Ступино Московской
области**

(наименование объекта, местоположение границ которого описано)

Сведения о местоположении границ объекта

| 1 | 2 | 3 | 4 | 5 | 6 |
|----|-----------|------------|---------------------|------|---|
| 42 | 380143,51 | 2225770,12 | Аналитический метод | 0,10 | — |
| 43 | 380142,63 | 2225822,00 | Аналитический метод | 0,10 | — |
| 44 | 380134,72 | 2225843,87 | Аналитический метод | 0,10 | — |
| 45 | 380135,66 | 2225844,21 | Аналитический метод | 0,10 | — |
| 46 | 380135,32 | 2225845,15 | Аналитический метод | 0,10 | — |
| 47 | 380132,96 | 2225844,30 | Аналитический метод | 0,10 | — |
| 48 | 380141,13 | 2225821,73 | Аналитический метод | 0,10 | — |
| 49 | 380142,01 | 2225770,30 | Аналитический метод | 0,10 | — |
| 50 | 380130,49 | 2225724,69 | Аналитический метод | 0,10 | — |
| 51 | 380089,08 | 2225623,80 | Аналитический метод | 0,10 | — |
| 52 | 380090,47 | 2225623,23 | Аналитический метод | 0,10 | — |
| 41 | 380131,91 | 2225724,22 | Аналитический метод | 0,10 | — |
| 53 | 380127,11 | 2225861,32 | Аналитический метод | 0,10 | — |
| 54 | 380129,19 | 2225862,07 | Аналитический метод | 0,10 | — |
| 55 | 380128,85 | 2225863,01 | Аналитический метод | 0,10 | — |
| 56 | 380127,91 | 2225862,67 | Аналитический метод | 0,10 | — |
| 57 | 380122,18 | 2225878,51 | Аналитический метод | 0,10 | — |
| 58 | 380094,69 | 2225912,43 | Аналитический метод | 0,10 | — |
| 59 | 380046,79 | 2225944,67 | Аналитический метод | 0,10 | — |
| 60 | 379980,39 | 2225969,89 | Аналитический метод | 0,10 | — |
| 61 | 379951,81 | 2225976,75 | Аналитический метод | 0,10 | — |
| 62 | 379951,12 | 2225973,87 | Аналитический метод | 0,10 | — |
| 63 | 379950,15 | 2225974,10 | Аналитический метод | 0,10 | — |

**Графическое описание местоположения границ публичного сервитута
Межпоселковый газопровод к с. Воскресенки городской округ Ступино Московской
области**

(наименование объекта, местоположение границ которого описано)

Сведения о местоположении границ объекта

| 1 | 2 | 3 | 4 | 5 | 6 |
|----|-----------|------------|---------------------|------|---|
| 64 | 379949,92 | 2225973,13 | Аналитический метод | 0,10 | — |
| 65 | 379956,66 | 2225971,51 | Аналитический метод | 0,10 | — |
| 66 | 379957,72 | 2225971,38 | Аналитический метод | 0,10 | — |
| 67 | 379958,27 | 2225973,65 | Аналитический метод | 0,10 | — |
| 68 | 379979,94 | 2225968,45 | Аналитический метод | 0,10 | — |
| 69 | 380000,46 | 2225960,66 | Аналитический метод | 0,10 | — |
| 70 | 380004,56 | 2225959,19 | Аналитический метод | 0,10 | — |
| 71 | 380006,18 | 2225958,49 | Аналитический метод | 0,10 | — |
| 72 | 380046,10 | 2225943,33 | Аналитический метод | 0,10 | — |
| 73 | 380093,66 | 2225911,31 | Аналитический метод | 0,10 | — |
| 74 | 380120,86 | 2225877,77 | Аналитический метод | 0,10 | — |
| 75 | 380126,74 | 2225861,49 | Аналитический метод | 0,10 | — |
| 53 | 380127,11 | 2225861,32 | Аналитический метод | 0,10 | — |
| 76 | 379953,47 | 2225364,55 | Аналитический метод | 0,10 | — |
| 77 | 380058,00 | 2225619,26 | Аналитический метод | 0,10 | — |
| 78 | 380055,22 | 2225620,40 | Аналитический метод | 0,10 | — |
| 79 | 380055,16 | 2225620,42 | Аналитический метод | 0,10 | — |
| 80 | 380055,12 | 2225620,43 | Аналитический метод | 0,10 | — |
| 81 | 380055,06 | 2225620,45 | Аналитический метод | 0,10 | — |
| 82 | 380055,02 | 2225620,46 | Аналитический метод | 0,10 | — |
| 83 | 380054,99 | 2225620,46 | Аналитический метод | 0,10 | — |
| 84 | 380054,95 | 2225620,47 | Аналитический метод | 0,10 | — |
| 85 | 380054,75 | 2225620,47 | Аналитический метод | 0,10 | — |

**Графическое описание местоположения границ публичного сервитута
Межпоселковый газопровод к с. Воскресенки городской округ Ступино Московской
области**

(наименование объекта, местоположение границ которого описано)

Сведения о местоположении границ объекта

| 1 | 2 | 3 | 4 | 5 | 6 |
|-----|-----------|------------|---------------------|------|---|
| 86 | 380054,71 | 2225620,46 | Аналитический метод | 0,10 | — |
| 87 | 380054,68 | 2225620,46 | Аналитический метод | 0,10 | — |
| 88 | 380054,64 | 2225620,45 | Аналитический метод | 0,10 | — |
| 89 | 380054,61 | 2225620,45 | Аналитический метод | 0,10 | — |
| 90 | 380054,57 | 2225620,44 | Аналитический метод | 0,10 | — |
| 91 | 380054,51 | 2225620,42 | Аналитический метод | 0,10 | — |
| 92 | 380054,48 | 2225620,40 | Аналитический метод | 0,10 | — |
| 93 | 380054,44 | 2225620,39 | Аналитический метод | 0,10 | — |
| 94 | 380054,41 | 2225620,38 | Аналитический метод | 0,10 | — |
| 95 | 380054,35 | 2225620,34 | Аналитический метод | 0,10 | — |
| 96 | 380054,32 | 2225620,33 | Аналитический метод | 0,10 | — |
| 97 | 380054,23 | 2225620,27 | Аналитический метод | 0,10 | — |
| 98 | 380054,21 | 2225620,24 | Аналитический метод | 0,10 | — |
| 99 | 380054,18 | 2225620,22 | Аналитический метод | 0,10 | — |
| 100 | 380054,08 | 2225620,12 | Аналитический метод | 0,10 | — |
| 101 | 380054,06 | 2225620,09 | Аналитический метод | 0,10 | — |
| 102 | 380054,04 | 2225620,07 | Аналитический метод | 0,10 | — |
| 103 | 380053,98 | 2225619,98 | Аналитический метод | 0,10 | — |
| 104 | 380053,97 | 2225619,95 | Аналитический метод | 0,10 | — |
| 105 | 380053,93 | 2225619,89 | Аналитический метод | 0,10 | — |
| 106 | 380053,92 | 2225619,85 | Аналитический метод | 0,10 | — |
| 107 | 379945,38 | 2225355,37 | Аналитический метод | 0,10 | — |
| 108 | 379945,37 | 2225355,34 | Аналитический метод | 0,10 | — |
| 109 | 379945,25 | 2225355,08 | Аналитический метод | 0,10 | — |

**Графическое описание местоположения границ публичного сервитута
Межпоселковый газопровод к с. Воскресенки городской округ Ступино Московской
области**

(наименование объекта, местоположение границ которого описано)

Сведения о местоположении границ объекта

| 1 | 2 | 3 | 4 | 5 | 6 |
|-----|-----------|------------|---------------------|------|---|
| 110 | 379945,04 | 2225354,69 | Аналитический метод | 0,10 | — |
| 111 | 379945,02 | 2225354,67 | Аналитический метод | 0,10 | — |
| 112 | 379911,22 | 2225299,28 | Аналитический метод | 0,10 | — |
| 113 | 379911,20 | 2225299,25 | Аналитический метод | 0,10 | — |
| 114 | 379911,19 | 2225299,22 | Аналитический метод | 0,10 | — |
| 115 | 379911,17 | 2225299,19 | Аналитический метод | 0,10 | — |
| 116 | 379911,16 | 2225299,16 | Аналитический метод | 0,10 | — |
| 117 | 379911,14 | 2225299,13 | Аналитический метод | 0,10 | — |
| 118 | 379911,12 | 2225299,07 | Аналитический метод | 0,10 | — |
| 119 | 379911,11 | 2225299,03 | Аналитический метод | 0,10 | — |
| 120 | 379911,10 | 2225299,00 | Аналитический метод | 0,10 | — |
| 121 | 379911,10 | 2225298,97 | Аналитический метод | 0,10 | — |
| 122 | 379901,91 | 2225256,17 | Аналитический метод | 0,10 | — |
| 123 | 379901,90 | 2225256,14 | Аналитический метод | 0,10 | — |
| 124 | 379901,86 | 2225255,97 | Аналитический метод | 0,10 | — |
| 125 | 379901,81 | 2225255,80 | Аналитический метод | 0,10 | — |
| 126 | 379901,76 | 2225255,64 | Аналитический метод | 0,10 | — |
| 127 | 379901,70 | 2225255,48 | Аналитический метод | 0,10 | — |
| 128 | 379901,69 | 2225255,45 | Аналитический метод | 0,10 | — |
| 129 | 379896,76 | 2225242,45 | Аналитический метод | 0,10 | — |
| 130 | 379900,50 | 2225241,03 | Аналитический метод | 0,10 | — |
| 131 | 379907,60 | 2225259,73 | Аналитический метод | 0,10 | — |
| 132 | 379906,82 | 2225260,02 | Аналитический метод | 0,10 | — |
| 133 | 379914,90 | 2225297,63 | Аналитический метод | 0,10 | — |

**Графическое описание местоположения границ публичного сервитута
Межпоселковый газопровод к с. Воскресенки городской округ Ступино Московской
области**

(наименование объекта, местоположение границ которого описано)

Сведения о местоположении границ объекта

| 1 | 2 | 3 | 4 | 5 | 6 |
|-----|-----------|------------|---------------------|------|---|
| 134 | 379932,38 | 2225326,27 | Аналитический метод | 0,10 | — |
| 135 | 379933,79 | 2225329,24 | Аналитический метод | 0,10 | — |
| 136 | 379934,24 | 2225329,33 | Аналитический метод | 0,10 | — |
| 137 | 379947,61 | 2225351,23 | Аналитический метод | 0,10 | — |
| 138 | 379952,47 | 2225362,68 | Аналитический метод | 0,10 | — |
| 76 | 379953,47 | 2225364,55 | Аналитический метод | 0,10 | — |
| 139 | 379797,73 | 2226046,27 | Аналитический метод | 0,10 | — |
| 140 | 379776,22 | 2226072,23 | Аналитический метод | 0,10 | — |
| 141 | 379776,09 | 2226072,39 | Аналитический метод | 0,10 | — |
| 142 | 379775,97 | 2226072,56 | Аналитический метод | 0,10 | — |
| 143 | 379775,85 | 2226072,72 | Аналитический метод | 0,10 | — |
| 144 | 379775,74 | 2226072,89 | Аналитический метод | 0,10 | — |
| 145 | 379775,64 | 2226073,07 | Аналитический метод | 0,10 | — |
| 146 | 379775,54 | 2226073,24 | Аналитический метод | 0,10 | — |
| 147 | 379775,45 | 2226073,42 | Аналитический метод | 0,10 | — |
| 148 | 379775,36 | 2226073,61 | Аналитический метод | 0,10 | — |
| 149 | 379775,28 | 2226073,79 | Аналитический метод | 0,10 | — |
| 150 | 379775,14 | 2226074,17 | Аналитический метод | 0,10 | — |
| 151 | 379775,08 | 2226074,37 | Аналитический метод | 0,10 | — |
| 152 | 379775,03 | 2226074,56 | Аналитический метод | 0,10 | — |
| 153 | 379774,98 | 2226074,76 | Аналитический метод | 0,10 | — |
| 154 | 379742,45 | 2226221,58 | Аналитический метод | 0,10 | — |
| 155 | 379711,28 | 2226251,76 | Аналитический метод | 0,10 | — |

**Графическое описание местоположения границ публичного сервитута
Межпоселковый газопровод к с. Воскресенки городской округ Ступино Московской
области**

(наименование объекта, местоположение границ которого описано)

Сведения о местоположении границ объекта

| 1 | 2 | 3 | 4 | 5 | 6 |
|-----|-----------|------------|---------------------|------|---|
| 156 | 379711,14 | 2226251,90 | Аналитический метод | 0,10 | — |
| 157 | 379711,00 | 2226252,05 | Аналитический метод | 0,10 | — |
| 158 | 379710,87 | 2226252,20 | Аналитический метод | 0,10 | — |
| 159 | 379710,74 | 2226252,36 | Аналитический метод | 0,10 | — |
| 160 | 379710,62 | 2226252,52 | Аналитический метод | 0,10 | — |
| 161 | 379710,50 | 2226252,69 | Аналитический метод | 0,10 | — |
| 162 | 379710,28 | 2226253,03 | Аналитический метод | 0,10 | — |
| 163 | 379710,18 | 2226253,21 | Аналитический метод | 0,10 | — |
| 164 | 379710,09 | 2226253,39 | Аналитический метод | 0,10 | — |
| 165 | 379710,00 | 2226253,58 | Аналитический метод | 0,10 | — |
| 166 | 379709,92 | 2226253,76 | Аналитический метод | 0,10 | — |
| 167 | 379709,84 | 2226253,95 | Аналитический метод | 0,10 | — |
| 168 | 379709,77 | 2226254,15 | Аналитический метод | 0,10 | — |
| 169 | 379709,71 | 2226254,34 | Аналитический метод | 0,10 | — |
| 170 | 379709,66 | 2226254,54 | Аналитический метод | 0,10 | — |
| 171 | 379709,61 | 2226254,73 | Аналитический метод | 0,10 | — |
| 172 | 379709,53 | 2226255,13 | Аналитический метод | 0,10 | — |
| 173 | 379709,50 | 2226255,34 | Аналитический метод | 0,10 | — |
| 174 | 379694,24 | 2226380,26 | Аналитический метод | 0,10 | — |
| 175 | 379691,26 | 2226379,90 | Аналитический метод | 0,10 | — |
| 176 | 379706,91 | 2226251,81 | Аналитический метод | 0,10 | — |
| 177 | 379734,55 | 2226225,06 | Аналитический метод | 0,10 | — |
| 178 | 379735,24 | 2226225,78 | Аналитический метод | 0,10 | — |
| 179 | 379740,63 | 2226220,56 | Аналитический метод | 0,10 | — |

**Графическое описание местоположения границ публичного сервитута
Межпоселковый газопровод к с. Воскресенки городской округ Ступино Московской
области**

(наименование объекта, местоположение границ которого описано)

Сведения о местоположении границ объекта

| 1 | 2 | 3 | 4 | 5 | 6 |
|-----|-----------|------------|---------------------|------|---|
| 180 | 379773,45 | 2226072,44 | Аналитический метод | 0,10 | — |
| 181 | 379796,19 | 2226044,99 | Аналитический метод | 0,10 | — |
| 139 | 379797,73 | 2226046,27 | Аналитический метод | 0,10 | — |
| 182 | 379773,13 | 2225993,90 | Аналитический метод | 0,10 | — |
| 183 | 379777,96 | 2226000,28 | Аналитический метод | 0,10 | — |
| 184 | 379777,16 | 2226000,88 | Аналитический метод | 0,10 | — |
| 185 | 379776,56 | 2226000,08 | Аналитический метод | 0,10 | — |
| 186 | 379775,63 | 2226000,78 | Аналитический метод | 0,10 | — |
| 187 | 379775,61 | 2226000,80 | Аналитический метод | 0,10 | — |
| 188 | 379775,47 | 2226000,91 | Аналитический метод | 0,10 | — |
| 189 | 379775,19 | 2226001,15 | Аналитический метод | 0,10 | — |
| 190 | 379774,93 | 2226001,41 | Аналитический метод | 0,10 | — |
| 191 | 379774,80 | 2226001,55 | Аналитический метод | 0,10 | — |
| 192 | 379774,68 | 2226001,69 | Аналитический метод | 0,10 | — |
| 193 | 379774,67 | 2226001,71 | Аналитический метод | 0,10 | — |
| 194 | 379761,52 | 2226017,58 | Аналитический метод | 0,10 | — |
| 195 | 379762,62 | 2226001,86 | Аналитический метод | 0,10 | — |
| 182 | 379773,13 | 2225993,90 | Аналитический метод | 0,10 | — |
| 196 | 379769,71 | 2226024,36 | Аналитический метод | 0,10 | — |
| 197 | 379765,24 | 2226029,75 | Аналитический метод | 0,10 | — |
| 198 | 379760,92 | 2226026,17 | Аналитический метод | 0,10 | — |
| 199 | 379761,52 | 2226017,58 | Аналитический метод | 0,10 | — |
| 196 | 379769,71 | 2226024,36 | Аналитический метод | 0,10 | — |

**Графическое описание местоположения границ публичного сервитута
Межпоселковый газопровод к с. Воскресенки городской округ Ступино Московской
области**

(наименование объекта, местоположение границ которого описано)

Сведения о местоположении границ объекта

| 1 | 2 | 3 | 4 | 5 | 6 |
|-----|-----------|------------|---------------------|------|---|
| 200 | 379748,28 | 2226223,01 | Аналитический метод | 0,10 | — |
| 201 | 379747,92 | 2226224,64 | Аналитический метод | 0,10 | — |
| 202 | 379746,66 | 2226225,86 | Аналитический метод | 0,10 | — |
| 203 | 379746,93 | 2226225,58 | Аналитический метод | 0,10 | — |
| 204 | 379747,23 | 2226225,21 | Аналитический метод | 0,10 | — |
| 205 | 379747,60 | 2226224,66 | Аналитический метод | 0,10 | — |
| 206 | 379747,93 | 2226224,03 | Аналитический метод | 0,10 | — |
| 207 | 379748,14 | 2226223,50 | Аналитический метод | 0,10 | — |
| 200 | 379748,28 | 2226223,01 | Аналитический метод | 0,10 | — |
| 208 | 379744,87 | 2226227,58 | Аналитический метод | 0,10 | — |
| 209 | 379740,81 | 2226231,52 | Аналитический метод | 0,10 | — |
| 210 | 379741,85 | 2226232,60 | Аналитический метод | 0,10 | — |
| 211 | 379716,88 | 2226256,77 | Аналитический метод | 0,10 | — |
| 212 | 379703,14 | 2226369,26 | Аналитический метод | 0,10 | — |
| 213 | 379718,53 | 2226371,14 | Аналитический метод | 0,10 | — |
| 214 | 379717,67 | 2226378,20 | Аналитический метод | 0,10 | — |
| 215 | 379706,97 | 2226389,88 | Аналитический метод | 0,10 | — |
| 216 | 379694,23 | 2226388,32 | Аналитический метод | 0,10 | — |
| 217 | 379694,72 | 2226384,35 | Аналитический метод | 0,10 | — |
| 218 | 379698,72 | 2226384,84 | Аналитический метод | 0,10 | — |
| 219 | 379714,47 | 2226255,94 | Аналитический метод | 0,10 | — |
| 220 | 379714,47 | 2226255,91 | Аналитический метод | 0,10 | — |
| 221 | 379714,48 | 2226255,88 | Аналитический метод | 0,10 | — |

**Графическое описание местоположения границ публичного сервитута
Межпоселковый газопровод к с. Воскресенки городской округ Ступино Московской
области**

(наименование объекта, местоположение границ которого описано)

Сведения о местоположении границ объекта

| 1 | 2 | 3 | 4 | 5 | 6 |
|-----|-----------|------------|---------------------|------|---|
| 222 | 379714,48 | 2226255,84 | Аналитический метод | 0,10 | — |
| 223 | 379714,50 | 2226255,78 | Аналитический метод | 0,10 | — |
| 224 | 379714,51 | 2226255,74 | Аналитический метод | 0,10 | — |
| 225 | 379714,52 | 2226255,71 | Аналитический метод | 0,10 | — |
| 226 | 379714,54 | 2226255,68 | Аналитический метод | 0,10 | — |
| 227 | 379714,56 | 2226255,62 | Аналитический метод | 0,10 | — |
| 228 | 379714,60 | 2226255,56 | Аналитический метод | 0,10 | — |
| 229 | 379714,61 | 2226255,53 | Аналитический метод | 0,10 | — |
| 230 | 379714,65 | 2226255,47 | Аналитический метод | 0,10 | — |
| 231 | 379714,67 | 2226255,45 | Аналитический метод | 0,10 | — |
| 232 | 379714,69 | 2226255,42 | Аналитический метод | 0,10 | — |
| 233 | 379714,72 | 2226255,40 | Аналитический метод | 0,10 | — |
| 234 | 379714,74 | 2226255,37 | Аналитический метод | 0,10 | — |
| 235 | 379714,76 | 2226255,35 | Аналитический метод | 0,10 | — |
| 236 | 379744,18 | 2226226,87 | Аналитический метод | 0,10 | — |
| 208 | 379744,87 | 2226227,58 | Аналитический метод | 0,10 | — |
| 237 | 379674,26 | 2224649,15 | Аналитический метод | 0,10 | — |
| 238 | 379679,23 | 2224668,54 | Аналитический метод | 0,10 | — |
| 239 | 379672,52 | 2224670,25 | Аналитический метод | 0,10 | — |
| 240 | 379672,27 | 2224669,61 | Аналитический метод | 0,10 | — |
| 241 | 379667,73 | 2224651,85 | Аналитический метод | 0,10 | — |
| 242 | 379666,76 | 2224652,10 | Аналитический метод | 0,10 | — |
| 243 | 379642,24 | 2224556,27 | Аналитический метод | 0,10 | — |

**Графическое описание местоположения границ публичного сервитута
Межпоселковый газопровод к с. Воскресенки городской округ Ступино Московской
области**

(наименование объекта, местоположение границ которого описано)

Сведения о местоположении границ объекта

| 1 | 2 | 3 | 4 | 5 | 6 |
|-----|-----------|------------|---------------------|------|---|
| 244 | 379643,21 | 2224556,02 | Аналитический метод | 0,10 | — |
| 245 | 379667,48 | 2224650,89 | Аналитический метод | 0,10 | — |
| 237 | 379674,26 | 2224649,15 | Аналитический метод | 0,10 | — |
| 246 | 379625,21 | 2226700,28 | Аналитический метод | 0,10 | — |
| 247 | 379625,17 | 2226701,28 | Аналитический метод | 0,10 | — |
| 248 | 379624,17 | 2226701,24 | Аналитический метод | 0,10 | — |
| 249 | 379620,64 | 2226787,05 | Аналитический метод | 0,10 | — |
| 250 | 379613,74 | 2226913,94 | Аналитический метод | 0,10 | — |
| 251 | 379614,73 | 2226914,00 | Аналитический метод | 0,10 | — |
| 252 | 379614,68 | 2226914,99 | Аналитический метод | 0,10 | — |
| 253 | 379601,20 | 2226914,26 | Аналитический метод | 0,10 | — |
| 254 | 379602,29 | 2226894,29 | Аналитический метод | 0,10 | — |
| 255 | 379611,77 | 2226894,81 | Аналитический метод | 0,10 | — |
| 256 | 379617,64 | 2226786,91 | Аналитический метод | 0,10 | — |
| 257 | 379620,39 | 2226720,10 | Аналитический метод | 0,10 | — |
| 258 | 379610,90 | 2226719,71 | Аналитический метод | 0,10 | — |
| 259 | 379611,72 | 2226699,73 | Аналитический метод | 0,10 | — |
| 246 | 379625,21 | 2226700,28 | Аналитический метод | 0,10 | — |
| 260 | 379364,64 | 2223872,33 | Аналитический метод | 0,10 | — |
| 261 | 379367,74 | 2223874,86 | Аналитический метод | 0,10 | — |
| 262 | 379367,54 | 2223874,85 | Аналитический метод | 0,10 | — |
| 263 | 379367,19 | 2223874,85 | Аналитический метод | 0,10 | — |
| 264 | 379366,84 | 2223874,86 | Аналитический метод | 0,10 | — |

**Графическое описание местоположения границ публичного сервитута
Межпоселковый газопровод к с. Воскресенки городской округ Ступино Московской
области**

(наименование объекта, местоположение границ которого описано)

Сведения о местоположении границ объекта

| 1 | 2 | 3 | 4 | 5 | 6 |
|-----|-----------|------------|---------------------|------|---|
| 265 | 379366,14 | 2223874,92 | Аналитический метод | 0,10 | — |
| 266 | 379365,80 | 2223874,97 | Аналитический метод | 0,10 | — |
| 267 | 379365,45 | 2223875,03 | Аналитический метод | 0,10 | — |
| 268 | 379365,11 | 2223875,10 | Аналитический метод | 0,10 | — |
| 269 | 379364,77 | 2223875,18 | Аналитический метод | 0,10 | — |
| 270 | 379364,11 | 2223875,38 | Аналитический метод | 0,10 | — |
| 271 | 379363,78 | 2223875,50 | Аналитический метод | 0,10 | — |
| 272 | 379363,45 | 2223875,63 | Аналитический метод | 0,10 | — |
| 273 | 379363,13 | 2223875,77 | Аналитический метод | 0,10 | — |
| 274 | 379362,82 | 2223875,92 | Аналитический метод | 0,10 | — |
| 275 | 379362,51 | 2223876,08 | Аналитический метод | 0,10 | — |
| 276 | 379361,91 | 2223876,44 | Аналитический метод | 0,10 | — |
| 277 | 379361,62 | 2223876,64 | Аналитический метод | 0,10 | — |
| 278 | 379361,34 | 2223876,84 | Аналитический метод | 0,10 | — |
| 279 | 379361,06 | 2223877,05 | Аналитический метод | 0,10 | — |
| 280 | 379360,79 | 2223877,28 | Аналитический метод | 0,10 | — |
| 281 | 379360,53 | 2223877,51 | Аналитический метод | 0,10 | — |
| 282 | 379360,28 | 2223877,75 | Аналитический метод | 0,10 | — |
| 283 | 379360,04 | 2223878,00 | Аналитический метод | 0,10 | — |
| 284 | 379359,80 | 2223878,26 | Аналитический метод | 0,10 | — |
| 260 | 379364,64 | 2223872,33 | Аналитический метод | 0,10 | — |
| 285 | 379357,72 | 2223896,38 | Аналитический метод | 0,10 | — |
| 286 | 379350,09 | 2223890,14 | Аналитический метод | 0,10 | — |

**Графическое описание местоположения границ публичного сервитута
Межпоселковый газопровод к с. Воскресенки городской округ Ступино Московской
области**

(наименование объекта, местоположение границ которого описано)

Сведения о местоположении границ объекта

| 1 | 2 | 3 | 4 | 5 | 6 |
|-----|-----------|------------|---------------------|------|---|
| 287 | 379356,20 | 2223882,67 | Аналитический метод | 0,10 | — |
| 288 | 379355,99 | 2223882,95 | Аналитический метод | 0,10 | — |
| 289 | 379355,79 | 2223883,24 | Аналитический метод | 0,10 | — |
| 290 | 379355,43 | 2223883,84 | Аналитический метод | 0,10 | — |
| 291 | 379355,11 | 2223884,46 | Аналитический метод | 0,10 | — |
| 292 | 379354,97 | 2223884,78 | Аналитический метод | 0,10 | — |
| 293 | 379354,84 | 2223885,10 | Аналитический метод | 0,10 | — |
| 294 | 379354,72 | 2223885,43 | Аналитический метод | 0,10 | — |
| 295 | 379354,61 | 2223885,76 | Аналитический метод | 0,10 | — |
| 296 | 379354,51 | 2223886,09 | Аналитический метод | 0,10 | — |
| 297 | 379354,42 | 2223886,43 | Аналитический метод | 0,10 | — |
| 298 | 379354,35 | 2223886,77 | Аналитический метод | 0,10 | — |
| 299 | 379354,29 | 2223887,12 | Аналитический метод | 0,10 | — |
| 300 | 379354,24 | 2223887,46 | Аналитический метод | 0,10 | — |
| 301 | 379354,20 | 2223887,81 | Аналитический метод | 0,10 | — |
| 302 | 379354,17 | 2223888,16 | Аналитический метод | 0,10 | — |
| 303 | 379354,16 | 2223888,51 | Аналитический метод | 0,10 | — |
| 304 | 379354,16 | 2223888,86 | Аналитический метод | 0,10 | — |
| 305 | 379354,17 | 2223889,20 | Аналитический метод | 0,10 | — |
| 306 | 379354,19 | 2223889,55 | Аналитический метод | 0,10 | — |
| 307 | 379354,27 | 2223890,25 | Аналитический метод | 0,10 | — |
| 308 | 379354,33 | 2223890,59 | Аналитический метод | 0,10 | — |
| 309 | 379354,40 | 2223890,93 | Аналитический метод | 0,10 | — |
| 310 | 379354,58 | 2223891,61 | Аналитический метод | 0,10 | — |

Графическое описание местоположения границ публичного сервитута
Межпоселковый газопровод к с. Воскресенки городской округ Ступино Московской области

(наименование объекта, местоположение границ которого описано)

Сведения о местоположении границ объекта

| 1 | 2 | 3 | 4 | 5 | 6 |
|-----|-----------|------------|---------------------|------|---|
| 311 | 379354,69 | 2223891,94 | Аналитический метод | 0,10 | — |
| 312 | 379354,81 | 2223892,27 | Аналитический метод | 0,10 | — |
| 313 | 379354,94 | 2223892,59 | Аналитический метод | 0,10 | — |
| 314 | 379355,08 | 2223892,91 | Аналитический метод | 0,10 | — |
| 315 | 379355,23 | 2223893,23 | Аналитический метод | 0,10 | — |
| 316 | 379355,39 | 2223893,53 | Аналитический метод | 0,10 | — |
| 317 | 379355,56 | 2223893,84 | Аналитический метод | 0,10 | — |
| 318 | 379355,94 | 2223894,42 | Аналитический метод | 0,10 | — |
| 319 | 379356,15 | 2223894,71 | Аналитический метод | 0,10 | — |
| 320 | 379356,36 | 2223894,98 | Аналитический метод | 0,10 | — |
| 321 | 379356,58 | 2223895,25 | Аналитический метод | 0,10 | — |
| 322 | 379356,82 | 2223895,51 | Аналитический метод | 0,10 | — |
| 323 | 379357,06 | 2223895,76 | Аналитический метод | 0,10 | — |
| 324 | 379357,31 | 2223896,01 | Аналитический метод | 0,10 | — |
| 325 | 379357,56 | 2223896,24 | Аналитический метод | 0,10 | — |
| 285 | 379357,72 | 2223896,38 | Аналитический метод | 0,10 | — |
| 326 | 380132,95 | 2225863,43 | Аналитический метод | 0,10 | — |
| 327 | 380145,65 | 2225868,03 | Аналитический метод | 0,10 | — |
| 328 | 380138,84 | 2225886,83 | Аналитический метод | 0,10 | — |
| 329 | 380129,70 | 2225883,53 | Аналитический метод | 0,10 | — |
| 330 | 380100,83 | 2225919,14 | Аналитический метод | 0,10 | — |
| 331 | 380050,96 | 2225952,72 | Аналитический метод | 0,10 | — |
| 332 | 379983,05 | 2225978,50 | Аналитический метод | 0,10 | — |

**Графическое описание местоположения границ публичного сервитута
Межпоселковый газопровод к с. Воскресенки городской округ Ступино Московской
области**

(наименование объекта, местоположение границ которого описано)

Сведения о местоположении границ объекта

| 1 | 2 | 3 | 4 | 5 | 6 |
|-----|-----------|------------|---------------------|------|---|
| 333 | 379960,72 | 2225983,86 | Аналитический метод | 0,10 | — |
| 334 | 379962,36 | 2225990,71 | Аналитический метод | 0,10 | — |
| 335 | 379942,91 | 2225995,38 | Аналитический метод | 0,10 | — |
| 336 | 379938,25 | 2225975,93 | Аналитический метод | 0,10 | — |
| 337 | 379946,03 | 2225974,06 | Аналитический метод | 0,10 | — |
| 338 | 379948,12 | 2225982,78 | Аналитический метод | 0,10 | — |
| 339 | 379981,42 | 2225974,78 | Аналитический метод | 0,10 | — |
| 340 | 379981,75 | 2225974,69 | Аналитический метод | 0,10 | — |
| 341 | 379981,92 | 2225974,64 | Аналитический метод | 0,10 | — |
| 342 | 379982,08 | 2225974,59 | Аналитический метод | 0,10 | — |
| 343 | 379982,25 | 2225974,53 | Аналитический метод | 0,10 | — |
| 344 | 379982,27 | 2225974,52 | Аналитический метод | 0,10 | — |
| 345 | 380048,57 | 2225949,35 | Аналитический метод | 0,10 | — |
| 346 | 380048,59 | 2225949,34 | Аналитический метод | 0,10 | — |
| 347 | 380048,73 | 2225949,28 | Аналитический метод | 0,10 | — |
| 348 | 380048,88 | 2225949,22 | Аналитический метод | 0,10 | — |
| 349 | 380049,16 | 2225949,08 | Аналитический метод | 0,10 | — |
| 350 | 380049,30 | 2225949,00 | Аналитический метод | 0,10 | — |
| 351 | 380049,43 | 2225948,92 | Аналитический метод | 0,10 | — |
| 352 | 380049,56 | 2225948,83 | Аналитический метод | 0,10 | — |
| 353 | 380049,58 | 2225948,82 | Аналитический метод | 0,10 | — |
| 354 | 380097,48 | 2225916,58 | Аналитический метод | 0,10 | — |
| 355 | 380097,50 | 2225916,56 | Аналитический метод | 0,10 | — |
| 356 | 380097,63 | 2225916,47 | Аналитический метод | 0,10 | — |

**Графическое описание местоположения границ публичного сервитута
Межпоселковый газопровод к с. Воскресенки городской округ Ступино Московской
области**

(наименование объекта, местоположение границ которого описано)

Сведения о местоположении границ объекта

| 1 | 2 | 3 | 4 | 5 | 6 |
|-----|-----------|------------|---------------------|------|---|
| 357 | 380097,76 | 2225916,37 | Аналитический метод | 0,10 | — |
| 358 | 380098,00 | 2225916,17 | Аналитический метод | 0,10 | — |
| 359 | 380098,12 | 2225916,06 | Аналитический метод | 0,10 | — |
| 360 | 380098,34 | 2225915,84 | Аналитический метод | 0,10 | — |
| 361 | 380098,45 | 2225915,72 | Аналитический метод | 0,10 | — |
| 362 | 380098,55 | 2225915,60 | Аналитический метод | 0,10 | — |
| 363 | 380098,57 | 2225915,58 | Аналитический метод | 0,10 | — |
| 364 | 380126,07 | 2225881,66 | Аналитический метод | 0,10 | — |
| 365 | 380126,27 | 2225881,40 | Аналитический метод | 0,10 | — |
| 366 | 380126,45 | 2225881,12 | Аналитический метод | 0,10 | — |
| 367 | 380126,53 | 2225880,97 | Аналитический метод | 0,10 | — |
| 368 | 380126,61 | 2225880,83 | Аналитический метод | 0,10 | — |
| 369 | 380126,69 | 2225880,68 | Аналитический метод | 0,10 | — |
| 370 | 380126,76 | 2225880,52 | Аналитический метод | 0,10 | — |
| 371 | 380126,82 | 2225880,37 | Аналитический метод | 0,10 | — |
| 372 | 380126,88 | 2225880,21 | Аналитический метод | 0,10 | — |
| 326 | 380132,95 | 2225863,43 | Аналитический метод | 0,10 | — |
| 373 | 379940,75 | 2225357,27 | Аналитический метод | 0,10 | — |
| 374 | 380049,30 | 2225621,76 | Аналитический метод | 0,10 | — |
| 375 | 380051,57 | 2225627,30 | Аналитический метод | 0,10 | — |
| 376 | 380055,46 | 2225625,71 | Аналитический метод | 0,10 | — |
| 377 | 380055,08 | 2225624,78 | Аналитический метод | 0,10 | — |
| 378 | 380056,00 | 2225624,40 | Аналитический метод | 0,10 | — |

**Графическое описание местоположения границ публичного сервитута
Межпоселковый газопровод к с. Воскресенки городской округ Ступино Московской
области**

(наименование объекта, местоположение границ которого описано)

Сведения о местоположении границ объекта

| 1 | 2 | 3 | 4 | 5 | 6 |
|-----|-----------|------------|---------------------|------|---|
| 379 | 380060,56 | 2225635,50 | Аналитический метод | 0,10 | — |
| 380 | 380042,06 | 2225643,10 | Аналитический метод | 0,10 | — |
| 381 | 380034,46 | 2225624,60 | Аналитический метод | 0,10 | — |
| 382 | 380046,77 | 2225619,55 | Аналитический метод | 0,10 | — |
| 383 | 379939,41 | 2225357,95 | Аналитический метод | 0,10 | — |
| 384 | 379905,01 | 2225301,58 | Аналитический метод | 0,10 | — |
| 385 | 379896,89 | 2225263,79 | Аналитический метод | 0,10 | — |
| 386 | 379888,89 | 2225266,82 | Аналитический метод | 0,10 | — |
| 387 | 379881,80 | 2225248,12 | Аналитический метод | 0,10 | — |
| 388 | 379893,02 | 2225243,87 | Аналитический метод | 0,10 | — |
| 389 | 379893,38 | 2225244,80 | Аналитический метод | 0,10 | — |
| 390 | 379892,44 | 2225245,16 | Аналитический метод | 0,10 | — |
| 391 | 379897,02 | 2225257,22 | Аналитический метод | 0,10 | — |
| 392 | 379906,21 | 2225300,02 | Аналитический метод | 0,10 | — |
| 393 | 379906,25 | 2225300,22 | Аналитический метод | 0,10 | — |
| 394 | 379906,30 | 2225300,41 | Аналитический метод | 0,10 | — |
| 395 | 379906,36 | 2225300,60 | Аналитический метод | 0,10 | — |
| 396 | 379906,50 | 2225300,98 | Аналитический метод | 0,10 | — |
| 397 | 379906,58 | 2225301,17 | Аналитический метод | 0,10 | — |
| 398 | 379906,66 | 2225301,35 | Аналитический метод | 0,10 | — |
| 399 | 379906,75 | 2225301,53 | Аналитический метод | 0,10 | — |
| 400 | 379906,85 | 2225301,71 | Аналитический метод | 0,10 | — |
| 401 | 379906,95 | 2225301,88 | Аналитический метод | 0,10 | — |
| 373 | 379940,75 | 2225357,27 | Аналитический метод | 0,10 | — |

**Графическое описание местоположения границ публичного сервитута
Межпоселковый газопровод к с. Воскресенки городской округ Ступино Московской
области**

(наименование объекта, местоположение границ которого описано)

Сведения о местоположении границ объекта

| 1 | 2 | 3 | 4 | 5 | 6 |
|-----|-----------|------------|---------------------|------|---|
| 402 | 379944,86 | 2225917,78 | Аналитический метод | 0,10 | — |
| 403 | 379949,52 | 2225937,23 | Аналитический метод | 0,10 | — |
| 404 | 379941,75 | 2225939,10 | Аналитический метод | 0,10 | — |
| 405 | 379941,51 | 2225938,13 | Аналитический метод | 0,10 | — |
| 406 | 379942,48 | 2225937,89 | Аналитический метод | 0,10 | — |
| 407 | 379940,97 | 2225931,58 | Аналитический метод | 0,10 | — |
| 408 | 379877,58 | 2225946,79 | Аналитический метод | 0,10 | — |
| 409 | 379860,45 | 2225940,02 | Аналитический метод | 0,10 | — |
| 410 | 379860,27 | 2225939,95 | Аналитический метод | 0,10 | — |
| 411 | 379860,08 | 2225939,89 | Аналитический метод | 0,10 | — |
| 412 | 379859,90 | 2225939,83 | Аналитический метод | 0,10 | — |
| 413 | 379859,71 | 2225939,78 | Аналитический метод | 0,10 | — |
| 414 | 379859,52 | 2225939,74 | Аналитический метод | 0,10 | — |
| 415 | 379859,32 | 2225939,70 | Аналитический метод | 0,10 | — |
| 416 | 379859,13 | 2225939,67 | Аналитический метод | 0,10 | — |
| 417 | 379858,93 | 2225939,65 | Аналитический метод | 0,10 | — |
| 418 | 379858,74 | 2225939,63 | Аналитический метод | 0,10 | — |
| 419 | 379858,54 | 2225939,62 | Аналитический метод | 0,10 | — |
| 420 | 379858,15 | 2225939,62 | Аналитический метод | 0,10 | — |
| 421 | 379857,95 | 2225939,63 | Аналитический метод | 0,10 | — |
| 422 | 379857,76 | 2225939,65 | Аналитический метод | 0,10 | — |
| 423 | 379857,56 | 2225939,67 | Аналитический метод | 0,10 | — |
| 424 | 379857,37 | 2225939,70 | Аналитический метод | 0,10 | — |

**Графическое описание местоположения границ публичного сервитута
Межпоселковый газопровод к с. Воскресенки городской округ Ступино Московской
области**

(наименование объекта, местоположение границ которого описано)

Сведения о местоположении границ объекта

| 1 | 2 | 3 | 4 | 5 | 6 |
|-----|-----------|------------|---------------------|------|---|
| 425 | 379856,99 | 2225939,78 | Аналитический метод | 0,10 | — |
| 426 | 379856,80 | 2225939,83 | Аналитический метод | 0,10 | — |
| 427 | 379856,42 | 2225939,95 | Аналитический метод | 0,10 | — |
| 428 | 379856,06 | 2225940,09 | Аналитический метод | 0,10 | — |
| 429 | 379855,88 | 2225940,18 | Аналитический метод | 0,10 | — |
| 430 | 379855,70 | 2225940,26 | Аналитический метод | 0,10 | — |
| 431 | 379855,53 | 2225940,36 | Аналитический метод | 0,10 | — |
| 432 | 379855,36 | 2225940,45 | Аналитический метод | 0,10 | — |
| 433 | 379855,19 | 2225940,56 | Аналитический метод | 0,10 | — |
| 434 | 379855,03 | 2225940,67 | Аналитический метод | 0,10 | — |
| 435 | 379854,87 | 2225940,79 | Аналитический метод | 0,10 | — |
| 436 | 379845,08 | 2225948,20 | Аналитический метод | 0,10 | — |
| 437 | 379845,69 | 2225948,99 | Аналитический метод | 0,10 | — |
| 438 | 379844,89 | 2225949,60 | Аналитический метод | 0,10 | — |
| 439 | 379840,06 | 2225943,22 | Аналитический метод | 0,10 | — |
| 440 | 379856,01 | 2225931,15 | Аналитический метод | 0,10 | — |
| 441 | 379860,21 | 2225936,70 | Аналитический метод | 0,10 | — |
| 442 | 379877,81 | 2225943,66 | Аналитический метод | 0,10 | — |
| 443 | 379927,63 | 2225931,70 | Аналитический метод | 0,10 | — |
| 444 | 379925,41 | 2225922,45 | Аналитический метод | 0,10 | — |
| 402 | 379944,86 | 2225917,78 | Аналитический метод | 0,10 | — |
| 445 | 379937,27 | 2225937,61 | Аналитический метод | 0,10 | — |
| 446 | 379937,62 | 2225939,06 | Аналитический метод | 0,10 | — |

**Графическое описание местоположения границ публичного сервитута
Межпоселковый газопровод к с. Воскресенки городской округ Ступино Московской
области**

(наименование объекта, местоположение границ которого описано)

Сведения о местоположении границ объекта

| 1 | 2 | 3 | 4 | 5 | 6 |
|-----|-----------|------------|---------------------|------|---|
| 447 | 379937,86 | 2225940,04 | Аналитический метод | 0,10 | — |
| 448 | 379934,09 | 2225940,94 | Аналитический метод | 0,10 | — |
| 449 | 379933,84 | 2225940,78 | Аналитический метод | 0,10 | — |
| 450 | 379916,47 | 2225944,99 | Аналитический метод | 0,10 | — |
| 451 | 379916,38 | 2225945,20 | Аналитический метод | 0,10 | — |
| 452 | 379877,03 | 2225954,64 | Аналитический метод | 0,10 | — |
| 453 | 379864,60 | 2225949,73 | Аналитический метод | 0,10 | — |
| 454 | 379852,14 | 2225959,16 | Аналитический метод | 0,10 | — |
| 455 | 379847,31 | 2225952,79 | Аналитический метод | 0,10 | — |
| 456 | 379857,89 | 2225944,77 | Аналитический метод | 0,10 | — |
| 457 | 379857,91 | 2225944,76 | Аналитический метод | 0,10 | — |
| 458 | 379857,93 | 2225944,74 | Аналитический метод | 0,10 | — |
| 459 | 379857,95 | 2225944,73 | Аналитический метод | 0,10 | — |
| 460 | 379857,98 | 2225944,72 | Аналитический метод | 0,10 | — |
| 461 | 379858,00 | 2225944,70 | Аналитический метод | 0,10 | — |
| 462 | 379858,02 | 2225944,69 | Аналитический метод | 0,10 | — |
| 463 | 379858,05 | 2225944,68 | Аналитический метод | 0,10 | — |
| 464 | 379858,09 | 2225944,66 | Аналитический метод | 0,10 | — |
| 465 | 379858,12 | 2225944,65 | Аналитический метод | 0,10 | — |
| 466 | 379858,14 | 2225944,65 | Аналитический метод | 0,10 | — |
| 467 | 379858,17 | 2225944,64 | Аналитический метод | 0,10 | — |
| 468 | 379858,19 | 2225944,64 | Аналитический метод | 0,10 | — |
| 469 | 379858,22 | 2225944,63 | Аналитический метод | 0,10 | — |
| 470 | 379858,24 | 2225944,63 | Аналитический метод | 0,10 | — |

**Графическое описание местоположения границ публичного сервитута
Межпоселковый газопровод к с. Воскресенки городской округ Ступино Московской
области**

(наименование объекта, местоположение границ которого описано)

Сведения о местоположении границ объекта

| 1 | 2 | 3 | 4 | 5 | 6 |
|-----|-----------|------------|---------------------|------|---|
| 471 | 379858,27 | 2225944,62 | Аналитический метод | 0,10 | — |
| 472 | 379858,42 | 2225944,62 | Аналитический метод | 0,10 | — |
| 473 | 379858,45 | 2225944,63 | Аналитический метод | 0,10 | — |
| 474 | 379858,47 | 2225944,63 | Аналитический метод | 0,10 | — |
| 475 | 379858,50 | 2225944,64 | Аналитический метод | 0,10 | — |
| 476 | 379858,52 | 2225944,64 | Аналитический метод | 0,10 | — |
| 477 | 379858,55 | 2225944,65 | Аналитический метод | 0,10 | — |
| 478 | 379858,57 | 2225944,66 | Аналитический метод | 0,10 | — |
| 479 | 379858,59 | 2225944,66 | Аналитический метод | 0,10 | — |
| 480 | 379858,62 | 2225944,67 | Аналитический метод | 0,10 | — |
| 481 | 379875,82 | 2225951,47 | Аналитический метод | 0,10 | — |
| 482 | 379875,97 | 2225951,53 | Аналитический метод | 0,10 | — |
| 483 | 379876,12 | 2225951,58 | Аналитический метод | 0,10 | — |
| 484 | 379876,28 | 2225951,63 | Аналитический метод | 0,10 | — |
| 485 | 379876,43 | 2225951,67 | Аналитический метод | 0,10 | — |
| 486 | 379876,59 | 2225951,70 | Аналитический метод | 0,10 | — |
| 487 | 379876,75 | 2225951,74 | Аналитический метод | 0,10 | — |
| 488 | 379877,07 | 2225951,78 | Аналитический метод | 0,10 | — |
| 489 | 379877,55 | 2225951,81 | Аналитический метод | 0,10 | — |
| 490 | 379877,71 | 2225951,80 | Аналитический метод | 0,10 | — |
| 491 | 379877,88 | 2225951,80 | Аналитический метод | 0,10 | — |
| 492 | 379878,36 | 2225951,74 | Аналитический метод | 0,10 | — |
| 493 | 379878,51 | 2225951,71 | Аналитический метод | 0,10 | — |
| 494 | 379878,67 | 2225951,67 | Аналитический метод | 0,10 | — |

**Графическое описание местоположения границ публичного сервитута
Межпоселковый газопровод к с. Воскресенки городской округ Ступино Московской
области**

(наименование объекта, местоположение границ которого описано)

Сведения о местоположении границ объекта

| 1 | 2 | 3 | 4 | 5 | 6 |
|-----|-----------|------------|---------------------|------|---|
| 445 | 379937,27 | 2225937,61 | Аналитический метод | 0,10 | — |
| 495 | 379737,85 | 2224835,29 | Аналитический метод | 0,10 | — |
| 496 | 379831,19 | 2225062,45 | Аналитический метод | 0,10 | — |
| 497 | 379873,57 | 2225174,24 | Аналитический метод | 0,10 | — |
| 498 | 379874,98 | 2225173,71 | Аналитический метод | 0,10 | — |
| 499 | 379882,07 | 2225192,41 | Аналитический метод | 0,10 | — |
| 500 | 379878,33 | 2225193,83 | Аналитический метод | 0,10 | — |
| 501 | 379828,88 | 2225063,43 | Аналитический метод | 0,10 | — |
| 502 | 379828,87 | 2225063,39 | Аналитический метод | 0,10 | — |
| 503 | 379828,85 | 2225063,34 | Аналитический метод | 0,10 | — |
| 504 | 379828,83 | 2225063,31 | Аналитический метод | 0,10 | — |
| 505 | 379735,53 | 2224836,22 | Аналитический метод | 0,10 | — |
| 506 | 379735,53 | 2224836,20 | Аналитический метод | 0,10 | — |
| 507 | 379696,50 | 2224735,13 | Аналитический метод | 0,10 | — |
| 508 | 379697,44 | 2224734,76 | Аналитический метод | 0,10 | — |
| 509 | 379703,76 | 2224751,14 | Аналитический метод | 0,10 | — |
| 510 | 379705,16 | 2224750,60 | Аналитический метод | 0,10 | — |
| 495 | 379737,85 | 2224835,29 | Аналитический метод | 0,10 | — |
| 511 | 379730,91 | 2224838,12 | Аналитический метод | 0,10 | — |
| 512 | 379824,21 | 2225065,21 | Аналитический метод | 0,10 | — |
| 513 | 379873,30 | 2225194,67 | Аналитический метод | 0,10 | — |
| 514 | 379874,23 | 2225194,31 | Аналитический метод | 0,10 | — |
| 515 | 379874,59 | 2225195,25 | Аналитический метод | 0,10 | — |

**Графическое описание местоположения границ публичного сервитута
Межпоселковый газопровод к с. Воскресенки городской округ Ступино Московской
области**

(наименование объекта, местоположение границ которого описано)

Сведения о местоположении границ объекта

| 1 | 2 | 3 | 4 | 5 | 6 |
|-----|-----------|------------|---------------------|------|---|
| 516 | 379863,37 | 2225199,50 | Аналитический метод | 0,10 | — |
| 517 | 379856,28 | 2225180,80 | Аналитический метод | 0,10 | — |
| 518 | 379863,76 | 2225177,96 | Аналитический метод | 0,10 | — |
| 519 | 379821,42 | 2225066,31 | Аналитический метод | 0,10 | — |
| 520 | 379728,10 | 2224839,17 | Аналитический метод | 0,10 | — |
| 521 | 379695,36 | 2224754,40 | Аналитический метод | 0,10 | — |
| 522 | 379696,30 | 2224754,04 | Аналитический метод | 0,10 | — |
| 523 | 379664,72 | 2224672,25 | Аналитический метод | 0,10 | — |
| 524 | 379659,85 | 2224673,50 | Аналитический метод | 0,10 | — |
| 525 | 379654,89 | 2224654,12 | Аналитический метод | 0,10 | — |
| 526 | 379661,67 | 2224652,38 | Аналитический метод | 0,10 | — |
| 527 | 379636,95 | 2224555,76 | Аналитический метод | 0,10 | — |
| 528 | 379637,92 | 2224555,52 | Аналитический метод | 0,10 | — |
| 529 | 379662,89 | 2224653,09 | Аналитический метод | 0,10 | — |
| 530 | 379661,92 | 2224653,34 | Аналитический метод | 0,10 | — |
| 531 | 379666,46 | 2224671,10 | Аналитический метод | 0,10 | — |
| 532 | 379666,47 | 2224671,14 | Аналитический метод | 0,10 | — |
| 533 | 379666,59 | 2224671,54 | Аналитический метод | 0,10 | — |
| 534 | 379666,66 | 2224671,73 | Аналитический метод | 0,10 | — |
| 535 | 379666,68 | 2224671,77 | Аналитический метод | 0,10 | — |
| 536 | 379730,86 | 2224838,00 | Аналитический метод | 0,10 | — |
| 537 | 379730,90 | 2224838,08 | Аналитический метод | 0,10 | — |
| 511 | 379730,91 | 2224838,12 | Аналитический метод | 0,10 | — |

**Графическое описание местоположения границ публичного сервитута
Межпоселковый газопровод к с. Воскресенки городской округ Ступино Московской
области**

(наименование объекта, местоположение границ которого описано)

Сведения о местоположении границ объекта

| 1 | 2 | 3 | 4 | 5 | 6 |
|-----|-----------|------------|---------------------|------|---|
| 538 | 379821,12 | 2226050,06 | Аналитический метод | 0,10 | — |
| 539 | 379808,37 | 2226065,47 | Аналитический метод | 0,10 | — |
| 540 | 379797,24 | 2226056,25 | Аналитический метод | 0,10 | — |
| 541 | 379780,84 | 2226076,06 | Аналитический метод | 0,10 | — |
| 542 | 379764,46 | 2226150,02 | Аналитический метод | 0,10 | — |
| 543 | 379763,47 | 2226149,81 | Аналитический метод | 0,10 | — |
| 544 | 379779,86 | 2226075,84 | Аналитический метод | 0,10 | — |
| 545 | 379779,89 | 2226075,75 | Аналитический метод | 0,10 | — |
| 546 | 379779,90 | 2226075,71 | Аналитический метод | 0,10 | — |
| 547 | 379779,91 | 2226075,68 | Аналитический метод | 0,10 | — |
| 548 | 379779,93 | 2226075,65 | Аналитический метод | 0,10 | — |
| 549 | 379779,94 | 2226075,62 | Аналитический метод | 0,10 | — |
| 550 | 379779,96 | 2226075,59 | Аналитический метод | 0,10 | — |
| 551 | 379779,97 | 2226075,56 | Аналитический метод | 0,10 | — |
| 552 | 379780,01 | 2226075,50 | Аналитический метод | 0,10 | — |
| 553 | 379780,03 | 2226075,48 | Аналитический метод | 0,10 | — |
| 554 | 379780,07 | 2226075,42 | Аналитический метод | 0,10 | — |
| 555 | 379804,13 | 2226046,37 | Аналитический метод | 0,10 | — |
| 556 | 379800,62 | 2226043,47 | Аналитический метод | 0,10 | — |
| 557 | 379805,72 | 2226037,31 | Аналитический метод | 0,10 | — |
| 538 | 379821,12 | 2226050,06 | Аналитический метод | 0,10 | — |
| 558 | 379785,20 | 2226009,84 | Аналитический метод | 0,10 | — |
| 559 | 379775,89 | 2226016,90 | Аналитический метод | 0,10 | — |

**Графическое описание местоположения границ публичного сервитута
Межпоселковый газопровод к с. Воскресенки городской округ Ступино Московской
области**

(наименование объекта, местоположение границ которого описано)

Сведения о местоположении границ объекта

| 1 | 2 | 3 | 4 | 5 | 6 |
|-----|-----------|------------|---------------------|------|---|
| 560 | 379772,90 | 2226020,51 | Аналитический метод | 0,10 | — |
| 561 | 379768,56 | 2226016,92 | Аналитический метод | 0,10 | — |
| 562 | 379778,52 | 2226004,89 | Аналитический метод | 0,10 | — |
| 563 | 379778,62 | 2226004,79 | Аналитический метод | 0,10 | — |
| 564 | 379778,65 | 2226004,77 | Аналитический метод | 0,10 | — |
| 565 | 379780,37 | 2226003,47 | Аналитический метод | 0,10 | — |
| 558 | 379785,20 | 2226009,84 | Аналитический метод | 0,10 | — |
| 566 | 379661,62 | 2226380,31 | Аналитический метод | 0,10 | — |
| 567 | 379655,66 | 2226429,16 | Аналитический метод | 0,10 | — |
| 568 | 379643,03 | 2226492,73 | Аналитический метод | 0,10 | — |
| 569 | 379645,91 | 2226534,82 | Аналитический метод | 0,10 | — |
| 570 | 379633,04 | 2226668,22 | Аналитический метод | 0,10 | — |
| 571 | 379632,45 | 2226682,57 | Аналитический метод | 0,10 | — |
| 572 | 379629,95 | 2226682,46 | Аналитический метод | 0,10 | — |
| 573 | 379630,54 | 2226668,07 | Аналитический метод | 0,10 | — |
| 574 | 379630,54 | 2226668,03 | Аналитический метод | 0,10 | — |
| 575 | 379643,36 | 2226535,19 | Аналитический метод | 0,10 | — |
| 576 | 379643,37 | 2226535,16 | Аналитический метод | 0,10 | — |
| 577 | 379643,38 | 2226535,01 | Аналитический метод | 0,10 | — |
| 578 | 379643,38 | 2226534,86 | Аналитический метод | 0,10 | — |
| 579 | 379643,39 | 2226534,71 | Аналитический метод | 0,10 | — |
| 580 | 379643,38 | 2226534,56 | Аналитический метод | 0,10 | — |
| 581 | 379643,38 | 2226534,40 | Аналитический метод | 0,10 | — |

**Графическое описание местоположения границ публичного сервитута
Межпоселковый газопровод к с. Воскресенки городской округ Ступино Московской
области**

(наименование объекта, местоположение границ которого описано)

Сведения о местоположении границ объекта

| 1 | 2 | 3 | 4 | 5 | 6 |
|-----|-----------|------------|---------------------|------|---|
| 582 | 379643,37 | 2226534,37 | Аналитический метод | 0,10 | — |
| 583 | 379640,53 | 2226492,70 | Аналитический метод | 0,10 | — |
| 584 | 379640,53 | 2226492,69 | Аналитический метод | 0,10 | — |
| 585 | 379640,52 | 2226492,65 | Аналитический метод | 0,10 | — |
| 586 | 379640,52 | 2226492,62 | Аналитический метод | 0,10 | — |
| 587 | 379640,53 | 2226492,58 | Аналитический метод | 0,10 | — |
| 588 | 379640,53 | 2226492,52 | Аналитический метод | 0,10 | — |
| 589 | 379640,54 | 2226492,48 | Аналитический метод | 0,10 | — |
| 590 | 379640,54 | 2226492,44 | Аналитический метод | 0,10 | — |
| 591 | 379653,15 | 2226428,95 | Аналитический метод | 0,10 | — |
| 592 | 379653,18 | 2226428,77 | Аналитический метод | 0,10 | — |
| 593 | 379653,20 | 2226428,64 | Аналитический метод | 0,10 | — |
| 594 | 379653,21 | 2226428,58 | Аналитический метод | 0,10 | — |
| 595 | 379659,14 | 2226380,00 | Аналитический метод | 0,10 | — |
| 566 | 379661,62 | 2226380,31 | Аналитический метод | 0,10 | — |
| 596 | 379660,85 | 2226372,15 | Аналитический метод | 0,10 | — |
| 597 | 379660,36 | 2226376,12 | Аналитический метод | 0,10 | — |
| 598 | 379654,66 | 2226375,43 | Аналитический метод | 0,10 | — |
| 599 | 379654,06 | 2226380,39 | Аналитический метод | 0,10 | — |
| 600 | 379648,24 | 2226427,98 | Аналитический метод | 0,10 | — |
| 601 | 379635,64 | 2226491,46 | Аналитический метод | 0,10 | — |
| 602 | 379635,60 | 2226491,66 | Аналитический метод | 0,10 | — |
| 603 | 379635,57 | 2226491,85 | Аналитический метод | 0,10 | — |

**Графическое описание местоположения границ публичного сервитута
Межпоселковый газопровод к с. Воскресенки городской округ Ступино Московской
области**

(наименование объекта, местоположение границ которого описано)

Сведения о местоположении границ объекта

| 1 | 2 | 3 | 4 | 5 | 6 |
|-----|-----------|------------|---------------------|------|---|
| 604 | 379635,55 | 2226492,05 | Аналитический метод | 0,10 | — |
| 605 | 379635,53 | 2226492,45 | Аналитический метод | 0,10 | — |
| 606 | 379635,52 | 2226492,64 | Аналитический метод | 0,10 | — |
| 607 | 379635,54 | 2226493,04 | Аналитический метод | 0,10 | — |
| 608 | 379638,39 | 2226534,71 | Аналитический метод | 0,10 | — |
| 609 | 379625,57 | 2226667,54 | Аналитический метод | 0,10 | — |
| 610 | 379625,56 | 2226667,58 | Аналитический метод | 0,10 | — |
| 611 | 379625,55 | 2226667,77 | Аналитический метод | 0,10 | — |
| 612 | 379625,54 | 2226667,87 | Аналитический метод | 0,10 | — |
| 613 | 379624,99 | 2226681,26 | Аналитический метод | 0,10 | — |
| 614 | 379625,99 | 2226681,30 | Аналитический метод | 0,10 | — |
| 615 | 379625,95 | 2226682,30 | Аналитический метод | 0,10 | — |
| 616 | 379612,46 | 2226681,74 | Аналитический метод | 0,10 | — |
| 617 | 379613,29 | 2226661,76 | Аналитический метод | 0,10 | — |
| 618 | 379623,07 | 2226662,16 | Аналитический метод | 0,10 | — |
| 619 | 379635,38 | 2226534,67 | Аналитический метод | 0,10 | — |
| 620 | 379632,46 | 2226492,05 | Аналитический метод | 0,10 | — |
| 621 | 379645,28 | 2226427,50 | Аналитический метод | 0,10 | — |
| 622 | 379649,75 | 2226390,94 | Аналитический метод | 0,10 | — |
| 623 | 379638,57 | 2226389,58 | Аналитический метод | 0,10 | — |
| 624 | 379640,99 | 2226369,73 | Аналитический метод | 0,10 | — |
| 596 | 379660,85 | 2226372,15 | Аналитический метод | 0,10 | — |
| 625 | 379574,63 | 2224289,18 | Аналитический метод | 0,10 | — |

**Графическое описание местоположения границ публичного сервитута
Межпоселковый газопровод к с. Воскресенки городской округ Ступино Московской
области**

(наименование объекта, местоположение границ которого описано)

Сведения о местоположении границ объекта

| 1 | 2 | 3 | 4 | 5 | 6 |
|-----|-----------|------------|---------------------|------|---|
| 626 | 379573,67 | 2224289,47 | Аналитический метод | 0,10 | — |
| 627 | 379578,53 | 2224306,08 | Аналитический метод | 0,10 | — |
| 628 | 379579,49 | 2224305,80 | Аналитический метод | 0,10 | — |
| 629 | 379601,56 | 2224381,14 | Аналитический метод | 0,10 | — |
| 630 | 379611,36 | 2224419,45 | Аналитический метод | 0,10 | — |
| 631 | 379610,39 | 2224419,70 | Аналитический метод | 0,10 | — |
| 632 | 379633,65 | 2224510,59 | Аналитический метод | 0,10 | — |
| 633 | 379638,49 | 2224509,35 | Аналитический метод | 0,10 | — |
| 634 | 379643,45 | 2224528,72 | Аналитический метод | 0,10 | — |
| 635 | 379635,70 | 2224530,70 | Аналитический метод | 0,10 | — |
| 636 | 379635,45 | 2224529,74 | Аналитический метод | 0,10 | — |
| 637 | 379636,42 | 2224529,49 | Аналитический метод | 0,10 | — |
| 638 | 379611,26 | 2224431,15 | Аналитический метод | 0,10 | — |
| 639 | 379610,29 | 2224431,39 | Аналитический метод | 0,10 | — |
| 640 | 379597,72 | 2224382,28 | Аналитический метод | 0,10 | — |
| 641 | 379597,71 | 2224382,23 | Аналитический метод | 0,10 | — |
| 642 | 379597,69 | 2224382,16 | Аналитический метод | 0,10 | — |
| 643 | 379597,68 | 2224382,12 | Аналитический метод | 0,10 | — |
| 644 | 379517,66 | 2224108,93 | Аналитический метод | 0,10 | — |
| 645 | 379517,56 | 2224108,61 | Аналитический метод | 0,10 | — |
| 646 | 379517,50 | 2224108,45 | Аналитический метод | 0,10 | — |
| 647 | 379517,43 | 2224108,30 | Аналитический метод | 0,10 | — |
| 648 | 379517,36 | 2224108,14 | Аналитический метод | 0,10 | — |
| 649 | 379517,28 | 2224107,99 | Аналитический метод | 0,10 | — |

**Графическое описание местоположения границ публичного сервитута
Межпоселковый газопровод к с. Воскресенки городской округ Ступино Московской
области**

(наименование объекта, местоположение границ которого описано)

Сведения о местоположении границ объекта

| 1 | 2 | 3 | 4 | 5 | 6 |
|-----|-----------|------------|---------------------|------|---|
| 650 | 379517,20 | 2224107,85 | Аналитический метод | 0,10 | — |
| 651 | 379517,12 | 2224107,70 | Аналитический метод | 0,10 | — |
| 652 | 379517,03 | 2224107,56 | Аналитический метод | 0,10 | — |
| 653 | 379516,93 | 2224107,42 | Аналитический метод | 0,10 | — |
| 654 | 379504,87 | 2224090,57 | Аналитический метод | 0,10 | — |
| 655 | 379506,63 | 2224089,32 | Аналитический метод | 0,10 | — |
| 656 | 379509,15 | 2224089,68 | Аналитический метод | 0,10 | — |
| 657 | 379521,07 | 2224106,34 | Аналитический метод | 0,10 | — |
| 625 | 379574,63 | 2224289,18 | Аналитический метод | 0,10 | — |
| 658 | 379625,90 | 2224512,57 | Аналитический метод | 0,10 | — |
| 659 | 379630,59 | 2224530,92 | Аналитический метод | 0,10 | — |
| 660 | 379631,58 | 2224530,73 | Аналитический метод | 0,10 | — |
| 661 | 379631,82 | 2224531,70 | Аналитический метод | 0,10 | — |
| 662 | 379624,07 | 2224533,68 | Аналитический метод | 0,10 | — |
| 663 | 379619,12 | 2224514,30 | Аналитический метод | 0,10 | — |
| 658 | 379625,90 | 2224512,57 | Аналитический метод | 0,10 | — |
| 664 | 379631,71 | 2226700,55 | Аналитический метод | 0,10 | — |
| 665 | 379628,13 | 2226787,41 | Аналитический метод | 0,10 | — |
| 666 | 379621,18 | 2226915,18 | Аналитический метод | 0,10 | — |
| 667 | 379620,93 | 2226915,33 | Аналитический метод | 0,10 | — |
| 668 | 379618,67 | 2226915,21 | Аналитический метод | 0,10 | — |
| 669 | 379625,63 | 2226787,32 | Аналитический метод | 0,10 | — |
| 670 | 379625,63 | 2226787,26 | Аналитический метод | 0,10 | — |

**Графическое описание местоположения границ публичного сервитута
Межпоселковый газопровод к с. Воскресенки городской округ Ступино Московской
области**

(наименование объекта, местоположение границ которого описано)

Сведения о местоположении границ объекта

| 1 | 2 | 3 | 4 | 5 | 6 |
|-----|-----------|------------|---------------------|------|---|
| 671 | 379629,21 | 2226700,45 | Аналитический метод | 0,10 | — |
| 664 | 379631,71 | 2226700,55 | Аналитический метод | 0,10 | — |
| 672 | 379570,86 | 2224308,33 | Аналитический метод | 0,10 | — |
| 673 | 379592,88 | 2224383,52 | Аналитический метод | 0,10 | — |
| 674 | 379602,64 | 2224421,68 | Аналитический метод | 0,10 | — |
| 675 | 379601,19 | 2224422,05 | Аналитический метод | 0,10 | — |
| 676 | 379591,43 | 2224383,92 | Аналитический метод | 0,10 | — |
| 677 | 379569,42 | 2224308,75 | Аналитический метод | 0,10 | — |
| 672 | 379570,86 | 2224308,33 | Аналитический метод | 0,10 | — |
| 678 | 379600,38 | 2226929,24 | Аналитический метод | 0,10 | — |
| 679 | 379613,86 | 2226929,97 | Аналитический метод | 0,10 | — |
| 680 | 379613,81 | 2226930,97 | Аналитический метод | 0,10 | — |
| 681 | 379612,81 | 2226930,92 | Аналитический метод | 0,10 | — |
| 682 | 379608,27 | 2227014,34 | Аналитический метод | 0,10 | — |
| 683 | 379554,49 | 2227087,74 | Аналитический метод | 0,10 | — |
| 684 | 379349,95 | 2227132,15 | Аналитический метод | 0,10 | — |
| 685 | 379349,92 | 2227132,16 | Аналитический метод | 0,10 | — |
| 686 | 379090,19 | 2227189,98 | Аналитический метод | 0,10 | — |
| 687 | 379090,00 | 2227190,02 | Аналитический метод | 0,10 | — |
| 688 | 379089,81 | 2227190,07 | Аналитический метод | 0,10 | — |
| 689 | 379089,62 | 2227190,13 | Аналитический метод | 0,10 | — |
| 690 | 379089,26 | 2227190,27 | Аналитический метод | 0,10 | — |
| 691 | 379088,90 | 2227190,43 | Аналитический метод | 0,10 | — |

**Графическое описание местоположения границ публичного сервитута
Межпоселковый газопровод к с. Воскресенки городской округ Ступино Московской
области**

(наименование объекта, местоположение границ которого описано)

Сведения о местоположении границ объекта

| 1 | 2 | 3 | 4 | 5 | 6 |
|-----|-----------|------------|---------------------|------|---|
| 692 | 379088,72 | 2227190,52 | Аналитический метод | 0,10 | — |
| 693 | 379088,55 | 2227190,61 | Аналитический метод | 0,10 | — |
| 694 | 379088,39 | 2227190,71 | Аналитический метод | 0,10 | — |
| 695 | 379088,22 | 2227190,82 | Аналитический метод | 0,10 | — |
| 696 | 379088,06 | 2227190,93 | Аналитический метод | 0,10 | — |
| 697 | 379087,90 | 2227191,05 | Аналитический метод | 0,10 | — |
| 698 | 379087,75 | 2227191,17 | Аналитический метод | 0,10 | — |
| 699 | 379087,60 | 2227191,30 | Аналитический метод | 0,10 | — |
| 700 | 379087,46 | 2227191,43 | Аналитический метод | 0,10 | — |
| 701 | 379087,18 | 2227191,71 | Аналитический метод | 0,10 | — |
| 702 | 379087,05 | 2227191,85 | Аналитический метод | 0,10 | — |
| 703 | 379086,93 | 2227192,01 | Аналитический метод | 0,10 | — |
| 704 | 378737,57 | 2227626,75 | Аналитический метод | 0,10 | — |
| 705 | 378580,13 | 2227643,90 | Аналитический метод | 0,10 | — |
| 706 | 378533,73 | 2227645,13 | Аналитический метод | 0,10 | — |
| 707 | 378533,53 | 2227645,14 | Аналитический метод | 0,10 | — |
| 708 | 378533,32 | 2227645,16 | Аналитический метод | 0,10 | — |
| 709 | 378533,12 | 2227645,18 | Аналитический метод | 0,10 | — |
| 710 | 378532,92 | 2227645,21 | Аналитический метод | 0,10 | — |
| 711 | 378532,72 | 2227645,25 | Аналитический метод | 0,10 | — |
| 712 | 378532,53 | 2227645,29 | Аналитический метод | 0,10 | — |
| 713 | 378532,33 | 2227645,34 | Аналитический метод | 0,10 | — |
| 714 | 378532,14 | 2227645,40 | Аналитический метод | 0,10 | — |
| 715 | 378531,94 | 2227645,46 | Аналитический метод | 0,10 | — |

**Графическое описание местоположения границ публичного сервитута
Межпоселковый газопровод к с. Воскресенки городской округ Ступино Московской
области**

(наименование объекта, местоположение границ которого описано)

Сведения о местоположении границ объекта

| 1 | 2 | 3 | 4 | 5 | 6 |
|-----|-----------|------------|---------------------|------|---|
| 716 | 378531,76 | 2227645,54 | Аналитический метод | 0,10 | — |
| 717 | 378531,57 | 2227645,61 | Аналитический метод | 0,10 | — |
| 718 | 378531,38 | 2227645,70 | Аналитический метод | 0,10 | — |
| 719 | 378531,20 | 2227645,79 | Аналитический метод | 0,10 | — |
| 720 | 378531,03 | 2227645,88 | Аналитический метод | 0,10 | — |
| 721 | 378530,85 | 2227645,99 | Аналитический метод | 0,10 | — |
| 722 | 378530,51 | 2227646,21 | Аналитический метод | 0,10 | — |
| 723 | 378530,35 | 2227646,33 | Аналитический метод | 0,10 | — |
| 724 | 378530,19 | 2227646,46 | Аналитический метод | 0,10 | — |
| 725 | 378529,89 | 2227646,72 | Аналитический метод | 0,10 | — |
| 726 | 378529,75 | 2227646,87 | Аналитический метод | 0,10 | — |
| 727 | 378529,61 | 2227647,01 | Аналитический метод | 0,10 | — |
| 728 | 378529,47 | 2227647,16 | Аналитический метод | 0,10 | — |
| 729 | 378529,34 | 2227647,32 | Аналитический метод | 0,10 | — |
| 730 | 378529,22 | 2227647,48 | Аналитический метод | 0,10 | — |
| 731 | 378529,10 | 2227647,65 | Аналитический метод | 0,10 | — |
| 732 | 378528,99 | 2227647,81 | Аналитический метод | 0,10 | — |
| 733 | 378528,89 | 2227647,99 | Аналитический метод | 0,10 | — |
| 734 | 378528,79 | 2227648,16 | Аналитический метод | 0,10 | — |
| 735 | 378528,69 | 2227648,34 | Аналитический метод | 0,10 | — |
| 736 | 378528,60 | 2227648,52 | Аналитический метод | 0,10 | — |
| 737 | 378528,52 | 2227648,71 | Аналитический метод | 0,10 | — |
| 738 | 378528,38 | 2227649,09 | Аналитический метод | 0,10 | — |
| 739 | 378528,32 | 2227649,28 | Аналитический метод | 0,10 | — |

**Графическое описание местоположения границ публичного сервитута
Межпоселковый газопровод к с. Воскресенки городской округ Ступино Московской
области**

(наименование объекта, местоположение границ которого описано)

Сведения о местоположении границ объекта

| 1 | 2 | 3 | 4 | 5 | 6 |
|-----|-----------|------------|---------------------|------|---|
| 740 | 378528,27 | 2227649,48 | Аналитический метод | 0,10 | — |
| 741 | 378528,22 | 2227649,67 | Аналитический метод | 0,10 | — |
| 742 | 378528,18 | 2227649,87 | Аналитический метод | 0,10 | — |
| 743 | 378528,12 | 2227650,27 | Аналитический метод | 0,10 | — |
| 744 | 378528,10 | 2227650,47 | Аналитический метод | 0,10 | — |
| 745 | 378528,09 | 2227650,68 | Аналитический метод | 0,10 | — |
| 746 | 378528,08 | 2227650,88 | Аналитический метод | 0,10 | — |
| 747 | 378528,08 | 2227651,09 | Аналитический метод | 0,10 | — |
| 748 | 378528,47 | 2227665,58 | Аналитический метод | 0,10 | — |
| 749 | 378533,47 | 2227665,45 | Аналитический метод | 0,10 | — |
| 750 | 378533,08 | 2227650,95 | Аналитический метод | 0,10 | — |
| 751 | 378533,08 | 2227650,87 | Аналитический метод | 0,10 | — |
| 752 | 378533,09 | 2227650,84 | Аналитический метод | 0,10 | — |
| 753 | 378533,09 | 2227650,81 | Аналитический метод | 0,10 | — |
| 754 | 378533,10 | 2227650,79 | Аналитический метод | 0,10 | — |
| 755 | 378533,10 | 2227650,76 | Аналитический метод | 0,10 | — |
| 756 | 378533,11 | 2227650,73 | Аналитический метод | 0,10 | — |
| 757 | 378533,11 | 2227650,70 | Аналитический метод | 0,10 | — |
| 758 | 378533,12 | 2227650,68 | Аналитический метод | 0,10 | — |
| 759 | 378533,13 | 2227650,65 | Аналитический метод | 0,10 | — |
| 760 | 378533,14 | 2227650,63 | Аналитический метод | 0,10 | — |
| 761 | 378533,15 | 2227650,60 | Аналитический метод | 0,10 | — |
| 762 | 378533,17 | 2227650,57 | Аналитический метод | 0,10 | — |
| 763 | 378533,19 | 2227650,53 | Аналитический метод | 0,10 | — |

**Графическое описание местоположения границ публичного сервитута
Межпоселковый газопровод к с. Воскресенки городской округ Ступино Московской
области**

(наименование объекта, местоположение границ которого описано)

Сведения о местоположении границ объекта

| 1 | 2 | 3 | 4 | 5 | 6 |
|-----|-----------|------------|---------------------|------|---|
| 764 | 378533,21 | 2227650,50 | Аналитический метод | 0,10 | — |
| 765 | 378533,22 | 2227650,48 | Аналитический метод | 0,10 | — |
| 766 | 378533,24 | 2227650,46 | Аналитический метод | 0,10 | — |
| 767 | 378533,26 | 2227650,43 | Аналитический метод | 0,10 | — |
| 768 | 378533,27 | 2227650,41 | Аналитический метод | 0,10 | — |
| 769 | 378533,37 | 2227650,31 | Аналитический метод | 0,10 | — |
| 770 | 378533,39 | 2227650,30 | Аналитический метод | 0,10 | — |
| 771 | 378533,42 | 2227650,28 | Аналитический метод | 0,10 | — |
| 772 | 378533,44 | 2227650,26 | Аналитический метод | 0,10 | — |
| 773 | 378533,46 | 2227650,25 | Аналитический метод | 0,10 | — |
| 774 | 378533,49 | 2227650,24 | Аналитический метод | 0,10 | — |
| 775 | 378533,51 | 2227650,22 | Аналитический метод | 0,10 | — |
| 776 | 378533,54 | 2227650,21 | Аналитический метод | 0,10 | — |
| 777 | 378533,56 | 2227650,20 | Аналитический метод | 0,10 | — |
| 778 | 378533,59 | 2227650,19 | Аналитический метод | 0,10 | — |
| 779 | 378533,61 | 2227650,18 | Аналитический метод | 0,10 | — |
| 780 | 378533,67 | 2227650,16 | Аналитический метод | 0,10 | — |
| 781 | 378533,69 | 2227650,15 | Аналитический метод | 0,10 | — |
| 782 | 378533,72 | 2227650,15 | Аналитический метод | 0,10 | — |
| 783 | 378533,75 | 2227650,14 | Аналитический метод | 0,10 | — |
| 784 | 378533,80 | 2227650,14 | Аналитический метод | 0,10 | — |
| 785 | 378533,83 | 2227650,13 | Аналитический метод | 0,10 | — |
| 786 | 378533,86 | 2227650,13 | Аналитический метод | 0,10 | — |
| 787 | 378580,27 | 2227648,90 | Аналитический метод | 0,10 | — |

**Графическое описание местоположения границ публичного сервитута
Межпоселковый газопровод к с. Воскресенки городской округ Ступино Московской
области**

(наименование объекта, местоположение границ которого описано)

Сведения о местоположении границ объекта

| 1 | 2 | 3 | 4 | 5 | 6 |
|-----|-----------|------------|---------------------|------|---|
| 788 | 378580,40 | 2227648,89 | Аналитический метод | 0,10 | — |
| 789 | 378580,53 | 2227648,89 | Аналитический метод | 0,10 | — |
| 790 | 378580,66 | 2227648,87 | Аналитический метод | 0,10 | — |
| 791 | 378738,20 | 2227631,72 | Аналитический метод | 0,10 | — |
| 792 | 378738,36 | 2227631,70 | Аналитический метод | 0,10 | — |
| 793 | 378738,68 | 2227631,64 | Аналитический метод | 0,10 | — |
| 794 | 378739,00 | 2227631,56 | Аналитический метод | 0,10 | — |
| 795 | 378739,16 | 2227631,51 | Аналитический метод | 0,10 | — |
| 796 | 378739,31 | 2227631,46 | Аналитический метод | 0,10 | — |
| 797 | 378739,46 | 2227631,40 | Аналитический метод | 0,10 | — |
| 798 | 378739,62 | 2227631,34 | Аналитический метод | 0,10 | — |
| 799 | 378739,76 | 2227631,27 | Аналитический метод | 0,10 | — |
| 800 | 378739,91 | 2227631,19 | Аналитический метод | 0,10 | — |
| 801 | 378740,05 | 2227631,11 | Аналитический метод | 0,10 | — |
| 802 | 378740,20 | 2227631,03 | Аналитический метод | 0,10 | — |
| 803 | 378740,33 | 2227630,94 | Аналитический метод | 0,10 | — |
| 804 | 378740,47 | 2227630,85 | Аналитический метод | 0,10 | — |
| 805 | 378740,73 | 2227630,65 | Аналитический метод | 0,10 | — |
| 806 | 378741,09 | 2227630,32 | Аналитический метод | 0,10 | — |
| 807 | 378741,31 | 2227630,08 | Аналитический метод | 0,10 | — |
| 808 | 378741,42 | 2227629,95 | Аналитический метод | 0,10 | — |
| 809 | 379090,82 | 2227195,14 | Аналитический метод | 0,10 | — |
| 810 | 379090,94 | 2227195,02 | Аналитический метод | 0,10 | — |
| 811 | 379090,96 | 2227195,01 | Аналитический метод | 0,10 | — |

**Графическое описание местоположения границ публичного сервитута
Межпоселковый газопровод к с. Воскресенки городской округ Ступино Московской
области**

(наименование объекта, местоположение границ которого описано)

Сведения о местоположении границ объекта

| 1 | 2 | 3 | 4 | 5 | 6 |
|-----|-----------|------------|---------------------|------|---|
| 812 | 379091,00 | 2227194,97 | Аналитический метод | 0,10 | — |
| 813 | 379091,03 | 2227194,96 | Аналитический метод | 0,10 | — |
| 814 | 379091,05 | 2227194,95 | Аналитический метод | 0,10 | — |
| 815 | 379091,07 | 2227194,93 | Аналитический метод | 0,10 | — |
| 816 | 379091,10 | 2227194,92 | Аналитический метод | 0,10 | — |
| 817 | 379091,12 | 2227194,91 | Аналитический метод | 0,10 | — |
| 818 | 379091,15 | 2227194,90 | Аналитический метод | 0,10 | — |
| 819 | 379091,17 | 2227194,89 | Аналитический метод | 0,10 | — |
| 820 | 379091,20 | 2227194,88 | Аналитический метод | 0,10 | — |
| 821 | 379091,22 | 2227194,87 | Аналитический метод | 0,10 | — |
| 822 | 379091,25 | 2227194,86 | Аналитический метод | 0,10 | — |
| 823 | 379091,27 | 2227194,86 | Аналитический метод | 0,10 | — |
| 824 | 379351,01 | 2227137,04 | Аналитический метод | 0,10 | — |
| 825 | 379555,63 | 2227092,61 | Аналитический метод | 0,10 | — |
| 826 | 379555,95 | 2227092,53 | Аналитический метод | 0,10 | — |
| 827 | 379556,10 | 2227092,48 | Аналитический метод | 0,10 | — |
| 828 | 379556,42 | 2227092,36 | Аналитический метод | 0,10 | — |
| 829 | 379556,57 | 2227092,30 | Аналитический метод | 0,10 | — |
| 830 | 379556,72 | 2227092,23 | Аналитический метод | 0,10 | — |
| 831 | 379556,87 | 2227092,15 | Аналитический метод | 0,10 | — |
| 832 | 379557,15 | 2227091,99 | Аналитический метод | 0,10 | — |
| 833 | 379557,29 | 2227091,90 | Аналитический метод | 0,10 | — |
| 834 | 379557,43 | 2227091,80 | Аналитический метод | 0,10 | — |
| 835 | 379557,69 | 2227091,60 | Аналитический метод | 0,10 | — |

Графическое описание местоположения границ публичного сервитута
Межпоселковый газопровод к с. Воскресенки городской округ Ступино Московской
области

(наименование объекта, местоположение границ которого описано)

Сведения о местоположении границ объекта

| 1 | 2 | 3 | 4 | 5 | 6 |
|-----|-----------|------------|---------------------|------|---|
| 836 | 379557,93 | 2227091,38 | Аналитический метод | 0,10 | — |
| 837 | 379558,05 | 2227091,26 | Аналитический метод | 0,10 | — |
| 838 | 379558,16 | 2227091,14 | Аналитический метод | 0,10 | — |
| 839 | 379558,27 | 2227091,01 | Аналитический метод | 0,10 | — |
| 840 | 379558,38 | 2227090,89 | Аналитический метод | 0,10 | — |
| 841 | 379558,48 | 2227090,75 | Аналитический метод | 0,10 | — |
| 842 | 379612,35 | 2227017,24 | Аналитический метод | 0,10 | — |
| 843 | 379612,44 | 2227017,10 | Аналитический метод | 0,10 | — |
| 844 | 379612,53 | 2227016,97 | Аналитический метод | 0,10 | — |
| 845 | 379612,61 | 2227016,83 | Аналитический метод | 0,10 | — |
| 846 | 379612,69 | 2227016,70 | Аналитический метод | 0,10 | — |
| 847 | 379612,77 | 2227016,55 | Аналитический метод | 0,10 | — |
| 848 | 379612,84 | 2227016,41 | Аналитический метод | 0,10 | — |
| 849 | 379612,96 | 2227016,11 | Аналитический метод | 0,10 | — |
| 850 | 379613,11 | 2227015,66 | Аналитический метод | 0,10 | — |
| 851 | 379613,15 | 2227015,50 | Аналитический метод | 0,10 | — |
| 852 | 379613,18 | 2227015,35 | Аналитический метод | 0,10 | — |
| 853 | 379613,21 | 2227015,19 | Аналитический метод | 0,10 | — |
| 854 | 379613,25 | 2227014,87 | Аналитический метод | 0,10 | — |
| 855 | 379613,26 | 2227014,71 | Аналитический метод | 0,10 | — |
| 856 | 379617,86 | 2226930,19 | Аналитический метод | 0,10 | — |
| 857 | 379620,35 | 2226930,33 | Аналитический метод | 0,10 | — |
| 858 | 379615,64 | 2227016,98 | Аналитический метод | 0,10 | — |
| 859 | 379558,86 | 2227094,46 | Аналитический метод | 0,10 | — |

**Графическое описание местоположения границ публичного сервитута
Межпоселковый газопровод к с. Воскресенки городской округ Ступино Московской
области**

(наименование объекта, местоположение границ которого описано)

Сведения о местоположении границ объекта

| 1 | 2 | 3 | 4 | 5 | 6 |
|-----|-----------|------------|---------------------|------|---|
| 860 | 379351,55 | 2227139,48 | Аналитический метод | 0,10 | — |
| 861 | 379092,40 | 2227197,17 | Аналитический метод | 0,10 | — |
| 862 | 379072,26 | 2227222,24 | Аналитический метод | 0,10 | — |
| 863 | 379071,09 | 2227221,30 | Аналитический метод | 0,10 | — |
| 864 | 378916,17 | 2227414,08 | Аналитический метод | 0,10 | — |
| 865 | 378917,34 | 2227415,02 | Аналитический метод | 0,10 | — |
| 866 | 378741,47 | 2227633,87 | Аналитический метод | 0,10 | — |
| 867 | 378580,63 | 2227651,39 | Аналитический метод | 0,10 | — |
| 868 | 378535,63 | 2227652,59 | Аналитический метод | 0,10 | — |
| 869 | 378536,10 | 2227670,38 | Аналитический метод | 0,10 | — |
| 870 | 378525,60 | 2227670,66 | Аналитический метод | 0,10 | — |
| 871 | 378524,85 | 2227642,37 | Аналитический метод | 0,10 | — |
| 872 | 378579,93 | 2227640,91 | Аналитический метод | 0,10 | — |
| 873 | 378736,01 | 2227623,91 | Аналитический метод | 0,10 | — |
| 874 | 378909,15 | 2227408,44 | Аналитический метод | 0,10 | — |
| 875 | 378909,93 | 2227409,07 | Аналитический метод | 0,10 | — |
| 876 | 379064,85 | 2227216,29 | Аналитический метод | 0,10 | — |
| 877 | 379064,07 | 2227215,66 | Аналитический метод | 0,10 | — |
| 878 | 379086,52 | 2227187,72 | Аналитический метод | 0,10 | — |
| 879 | 379349,30 | 2227129,22 | Аналитический метод | 0,10 | — |
| 880 | 379552,74 | 2227085,05 | Аналитический метод | 0,10 | — |
| 881 | 379605,33 | 2227013,29 | Аналитический метод | 0,10 | — |
| 882 | 379608,78 | 2226949,73 | Аналитический метод | 0,10 | — |
| 883 | 379599,30 | 2226949,21 | Аналитический метод | 0,10 | — |

**Графическое описание местоположения границ публичного сервитута
Межпоселковый газопровод к с. Воскресенки городской округ Ступино Московской
области**

(наименование объекта, местоположение границ которого описано)

Сведения о местоположении границ объекта

| 1 | 2 | 3 | 4 | 5 | 6 |
|-----|-----------|------------|---------------------|------|---|
| 678 | 379600,38 | 2226929,24 | Аналитический метод | 0,10 | — |
| 884 | 379512,86 | 2224110,33 | Аналитический метод | 0,10 | — |
| 885 | 379565,99 | 2224291,71 | Аналитический метод | 0,10 | — |
| 886 | 379564,55 | 2224292,14 | Аналитический метод | 0,10 | — |
| 887 | 379511,50 | 2224111,00 | Аналитический метод | 0,10 | — |
| 888 | 379511,22 | 2224110,62 | Аналитический метод | 0,10 | — |
| 889 | 379503,50 | 2224116,15 | Аналитический метод | 0,10 | — |
| 890 | 379491,86 | 2224099,88 | Аналитический метод | 0,10 | — |
| 891 | 379501,62 | 2224092,90 | Аналитический метод | 0,10 | — |
| 892 | 379502,20 | 2224093,71 | Аналитический метод | 0,10 | — |
| 893 | 379501,39 | 2224094,29 | Аналитический метод | 0,10 | — |
| 884 | 379512,86 | 2224110,33 | Аналитический метод | 0,10 | — |
| 894 | 379439,51 | 2223990,75 | Аналитический метод | 0,10 | — |
| 895 | 379422,95 | 2223964,19 | Аналитический метод | 0,10 | — |
| 896 | 379422,94 | 2223964,18 | Аналитический метод | 0,10 | — |
| 897 | 379422,92 | 2223964,15 | Аналитический метод | 0,10 | — |
| 898 | 379422,91 | 2223964,12 | Аналитический метод | 0,10 | — |
| 899 | 379422,89 | 2223964,09 | Аналитический метод | 0,10 | — |
| 900 | 379399,06 | 2223911,90 | Аналитический метод | 0,10 | — |
| 901 | 379398,99 | 2223911,74 | Аналитический метод | 0,10 | — |
| 902 | 379398,91 | 2223911,58 | Аналитический метод | 0,10 | — |
| 903 | 379398,73 | 2223911,28 | Аналитический метод | 0,10 | — |
| 904 | 379398,63 | 2223911,13 | Аналитический метод | 0,10 | — |

**Графическое описание местоположения границ публичного сервитута
Межпоселковый газопровод к с. Воскресенки городской округ Ступино Московской
области**

(наименование объекта, местоположение границ которого описано)

Сведения о местоположении границ объекта

| 1 | 2 | 3 | 4 | 5 | 6 |
|-----|-----------|------------|---------------------|------|---|
| 905 | 379398,53 | 2223910,99 | Аналитический метод | 0,10 | — |
| 906 | 379398,31 | 2223910,71 | Аналитический метод | 0,10 | — |
| 907 | 379398,19 | 2223910,58 | Аналитический метод | 0,10 | — |
| 908 | 379397,94 | 2223910,33 | Аналитический метод | 0,10 | — |
| 909 | 379397,81 | 2223910,21 | Аналитический метод | 0,10 | — |
| 910 | 379397,68 | 2223910,10 | Аналитический метод | 0,10 | — |
| 911 | 379381,04 | 2223896,51 | Аналитический метод | 0,10 | — |
| 912 | 379381,26 | 2223896,24 | Аналитический метод | 0,10 | — |
| 913 | 379381,48 | 2223895,96 | Аналитический метод | 0,10 | — |
| 914 | 379381,68 | 2223895,68 | Аналитический метод | 0,10 | — |
| 915 | 379381,88 | 2223895,39 | Аналитический метод | 0,10 | — |
| 916 | 379382,07 | 2223895,10 | Аналитический метод | 0,10 | — |
| 917 | 379382,24 | 2223894,80 | Аналитический метод | 0,10 | — |
| 918 | 379382,41 | 2223894,49 | Аналитический метод | 0,10 | — |
| 919 | 379382,56 | 2223894,18 | Аналитический метод | 0,10 | — |
| 920 | 379382,84 | 2223893,54 | Аналитический метод | 0,10 | — |
| 921 | 379382,96 | 2223893,21 | Аналитический метод | 0,10 | — |
| 922 | 379383,07 | 2223892,88 | Аналитический метод | 0,10 | — |
| 923 | 379383,25 | 2223892,20 | Аналитический метод | 0,10 | — |
| 924 | 379383,39 | 2223891,52 | Аналитический метод | 0,10 | — |
| 925 | 379383,44 | 2223891,17 | Аналитический метод | 0,10 | — |
| 926 | 379383,47 | 2223890,83 | Аналитический метод | 0,10 | — |
| 927 | 379383,50 | 2223890,48 | Аналитический метод | 0,10 | — |
| 928 | 379383,52 | 2223889,78 | Аналитический метод | 0,10 | — |

**Графическое описание местоположения границ публичного сервитута
Межпоселковый газопровод к с. Воскресенки городской округ Ступино Московской
области**

(наименование объекта, местоположение границ которого описано)

Сведения о местоположении границ объекта

| 1 | 2 | 3 | 4 | 5 | 6 |
|-----|-----------|------------|---------------------|------|---|
| 929 | 379383,48 | 2223889,08 | Аналитический метод | 0,10 | — |
| 930 | 379383,45 | 2223888,74 | Аналитический метод | 0,10 | — |
| 931 | 379383,40 | 2223888,39 | Аналитический метод | 0,10 | — |
| 932 | 379383,34 | 2223888,05 | Аналитический метод | 0,10 | — |
| 933 | 379383,27 | 2223887,70 | Аналитический метод | 0,10 | — |
| 934 | 379383,22 | 2223887,51 | Аналитический метод | 0,10 | — |
| 935 | 379386,32 | 2223890,04 | Аналитический метод | 0,10 | — |
| 936 | 379383,57 | 2223893,41 | Аналитический метод | 0,10 | — |
| 937 | 379401,83 | 2223908,33 | Аналитический метод | 0,10 | — |
| 938 | 379426,45 | 2223962,24 | Аналитический метод | 0,10 | — |
| 939 | 379484,12 | 2224054,68 | Аналитический метод | 0,10 | — |
| 940 | 379497,55 | 2224073,48 | Аналитический метод | 0,10 | — |
| 941 | 379496,55 | 2224073,84 | Аналитический метод | 0,10 | — |
| 942 | 379496,81 | 2224074,21 | Аналитический метод | 0,10 | — |
| 943 | 379494,40 | 2224075,93 | Аналитический метод | 0,10 | — |
| 944 | 379480,81 | 2224056,93 | Аналитический метод | 0,10 | — |
| 945 | 379480,80 | 2224056,92 | Аналитический метод | 0,10 | — |
| 946 | 379480,78 | 2224056,89 | Аналитический метод | 0,10 | — |
| 947 | 379480,77 | 2224056,88 | Аналитический метод | 0,10 | — |
| 894 | 379439,51 | 2223990,75 | Аналитический метод | 0,10 | — |
| 948 | 379435,27 | 2223993,38 | Аналитический метод | 0,10 | — |
| 949 | 379476,53 | 2224059,53 | Аналитический метод | 0,10 | — |
| 950 | 379476,63 | 2224059,69 | Аналитический метод | 0,10 | — |

**Графическое описание местоположения границ публичного сервитута
Межпоселковый газопровод к с. Воскресенки городской округ Ступино Московской
области**

(наименование объекта, местоположение границ которого описано)

Сведения о местоположении границ объекта

| 1 | 2 | 3 | 4 | 5 | 6 |
|-----|-----------|------------|---------------------|------|---|
| 951 | 379476,74 | 2224059,84 | Аналитический метод | 0,10 | — |
| 952 | 379489,75 | 2224078,03 | Аналитический метод | 0,10 | — |
| 953 | 379490,56 | 2224077,45 | Аналитический метод | 0,10 | — |
| 954 | 379491,15 | 2224078,26 | Аналитический метод | 0,10 | — |
| 955 | 379481,39 | 2224085,24 | Аналитический метод | 0,10 | — |
| 956 | 379469,75 | 2224068,98 | Аналитический метод | 0,10 | — |
| 957 | 379477,48 | 2224063,45 | Аналитический метод | 0,10 | — |
| 958 | 379475,38 | 2224060,52 | Аналитический метод | 0,10 | — |
| 959 | 379417,18 | 2223967,22 | Аналитический метод | 0,10 | — |
| 960 | 379393,30 | 2223914,91 | Аналитический метод | 0,10 | — |
| 961 | 379376,93 | 2223901,54 | Аналитический метод | 0,10 | — |
| 962 | 379371,77 | 2223907,86 | Аналитический метод | 0,10 | — |
| 963 | 379364,30 | 2223901,75 | Аналитический метод | 0,10 | — |
| 964 | 379364,58 | 2223901,95 | Аналитический метод | 0,10 | — |
| 965 | 379364,87 | 2223902,15 | Аналитический метод | 0,10 | — |
| 966 | 379365,47 | 2223902,51 | Аналитический метод | 0,10 | — |
| 967 | 379365,78 | 2223902,68 | Аналитический метод | 0,10 | — |
| 968 | 379366,09 | 2223902,83 | Аналитический метод | 0,10 | — |
| 969 | 379366,41 | 2223902,97 | Аналитический метод | 0,10 | — |
| 970 | 379366,73 | 2223903,10 | Аналитический метод | 0,10 | — |
| 971 | 379367,06 | 2223903,23 | Аналитический метод | 0,10 | — |
| 972 | 379367,72 | 2223903,43 | Аналитический метод | 0,10 | — |
| 973 | 379368,06 | 2223903,52 | Аналитический метод | 0,10 | — |
| 974 | 379368,40 | 2223903,59 | Аналитический метод | 0,10 | — |

**Графическое описание местоположения границ публичного сервитута
Межпоселковый газопровод к с. Воскресенки городской округ Ступино Московской
области**

(наименование объекта, местоположение границ которого описано)

Сведения о местоположении границ объекта

| 1 | 2 | 3 | 4 | 5 | 6 |
|-----|-----------|------------|---------------------|------|---|
| 975 | 379368,75 | 2223903,65 | Аналитический метод | 0,10 | — |
| 976 | 379369,09 | 2223903,70 | Аналитический метод | 0,10 | — |
| 977 | 379369,44 | 2223903,74 | Аналитический метод | 0,10 | — |
| 978 | 379369,79 | 2223903,77 | Аналитический метод | 0,10 | — |
| 979 | 379370,14 | 2223903,78 | Аналитический метод | 0,10 | — |
| 980 | 379370,48 | 2223903,78 | Аналитический метод | 0,10 | — |
| 981 | 379370,83 | 2223903,77 | Аналитический метод | 0,10 | — |
| 982 | 379371,18 | 2223903,75 | Аналитический метод | 0,10 | — |
| 983 | 379371,53 | 2223903,72 | Аналитический метод | 0,10 | — |
| 984 | 379371,88 | 2223903,67 | Аналитический метод | 0,10 | — |
| 985 | 379372,22 | 2223903,61 | Аналитический метод | 0,10 | — |
| 986 | 379372,56 | 2223903,54 | Аналитический метод | 0,10 | — |
| 987 | 379373,24 | 2223903,36 | Аналитический метод | 0,10 | — |
| 988 | 379373,90 | 2223903,14 | Аналитический метод | 0,10 | — |
| 989 | 379374,22 | 2223903,01 | Аналитический метод | 0,10 | — |
| 990 | 379374,54 | 2223902,87 | Аналитический метод | 0,10 | — |
| 991 | 379375,16 | 2223902,55 | Аналитический метод | 0,10 | — |
| 992 | 379375,47 | 2223902,38 | Аналитический метод | 0,10 | — |
| 993 | 379376,05 | 2223902,00 | Аналитический метод | 0,10 | — |
| 994 | 379376,34 | 2223901,80 | Аналитический метод | 0,10 | — |
| 995 | 379376,88 | 2223901,36 | Аналитический метод | 0,10 | — |
| 996 | 379377,14 | 2223901,13 | Аналитический метод | 0,10 | — |
| 997 | 379377,39 | 2223900,89 | Аналитический метод | 0,10 | — |
| 998 | 379377,64 | 2223900,64 | Аналитический метод | 0,10 | — |

**Графическое описание местоположения границ публичного сервитута
Межпоселковый газопровод к с. Воскресенки городской округ Ступино Московской
области**


(наименование объекта, местоположение границ которого описано)

Сведения о местоположении границ объекта

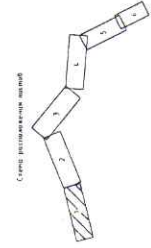
| 1 | 2 | 3 | 4 | 5 | 6 |
|------|-----------|------------|---------------------|------|---|
| 999 | 379377,87 | 2223900,38 | Аналитический метод | 0,10 | — |
| 1000 | 379394,52 | 2223913,97 | Аналитический метод | 0,10 | — |
| 1001 | 379418,34 | 2223966,15 | Аналитический метод | 0,10 | — |
| 1002 | 379418,42 | 2223966,33 | Аналитический метод | 0,10 | — |
| 1003 | 379418,51 | 2223966,50 | Аналитический метод | 0,10 | — |
| 1004 | 379418,71 | 2223966,84 | Аналитический метод | 0,10 | — |
| 948 | 379435,27 | 2223993,38 | Аналитический метод | 0,10 | — |

3. Сведения о характерных точках части (частей) границы объекта

| Обозначение характерных точек части границы | Координаты, м | | Метод определения координат характерной точки | Средняя квадратическа я погрешность положения характерной точки (M _t), м | Описание обозначения точки на местности (при наличии) |
|--|---------------|---|---|---|---|
| | X | Y | | | |
| 1 | 2 | 3 | 4 | 5 | 6 |
| Часть № — | | | | | |
| — | — | — | — | — | — |




- Исключительные знаки, линии и обозначения:
- Проектируемая линия и обозначения;
 - Проектируемая граница собственности застройщика;
 - Проектируемая линия собственности застройщика;
 - Проектируемая граница участка на земельном участке;
 - Проектируемая граница участка на земельном участке;
 - Проектируемая линия и обозначения для размещения ЛЭП;
 - Проектируемая линия и обозначения для размещения ВЛ;
 - Проектируемая линия и обозначения для размещения КЛ;
 - Проектируемая линия и обозначения для размещения ТЭП;
 - Проектируемая линия и обозначения для размещения СЭП;
 - Проектируемая линия и обозначения для размещения ОЭП;
 - Проектируемая линия и обозначения для размещения ДЭП;
 - Проектируемая линия и обозначения для размещения УЭП;
 - Проектируемая линия и обозначения для размещения СЭП;
 - Проектируемая линия и обозначения для размещения ОЭП;
 - Проектируемая линия и обозначения для размещения ДЭП;
 - Проектируемая линия и обозначения для размещения УЭП;
 - Проектируемая линия и обозначения для размещения СЭП;
 - Проектируемая линия и обозначения для размещения ОЭП;
 - Проектируемая линия и обозначения для размещения ДЭП;
 - Проектируемая линия и обозначения для размещения УЭП;
 - Проектируемая линия и обозначения для размещения СЭП;
 - Проектируемая линия и обозначения для размещения ОЭП;
 - Проектируемая линия и обозначения для размещения ДЭП;
 - Проектируемая линия и обозначения для размещения УЭП;



Инженерное дело № 104/2023/Э

| | | | |
|-------|-------------|------|---------------|
| № п/п | № документа | Дата | Исполнитель |
| 1 | 01 | 2024 | С.В. Бондарев |

СЕЛГА НАУЧНОЦЕНТРА (САМА) ТУС АЙМАГЫН ДЭГЭЭРИЙН ТА
Тусгайгаар үргэлжлэхийн тулд "Булгангайн аймгийн тусгай зооноосын алангас"



Хүнд тэжээл (1:20000)

Хүнд тэжээл (1:20000)

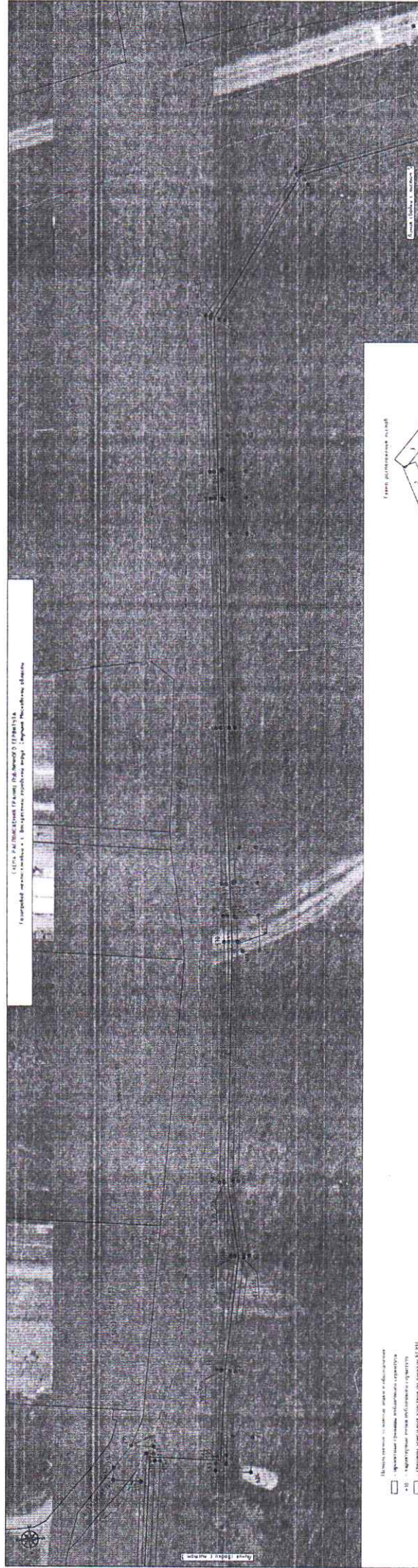
Масштаб 1:20000
Датум 2000
Тусгай зөвшөөрөл

- Идэвчтэйгээр үзэхэд ямар нэг зүйл байгааг харуулах
- Тусгай тал (Тусгай тал байгааг харуулах)
 - Өмчлөх тусгай тал (Өмчлөх тусгай тал байгааг харуулах)
 - Тусгай тал (Тусгай тал байгааг харуулах)
 - Тусгай тал (Тусгай тал байгааг харуулах)
 - Тусгай тал (Тусгай тал байгааг харуулах)
 - Тусгай тал (Тусгай тал байгааг харуулах)
- Урьдчилсан тусгай тал (Тусгай тал байгааг харуулах)

Тусгай тал (Тусгай тал байгааг харуулах)



СЭЛГА 2011/0001 (1/2011/0001)

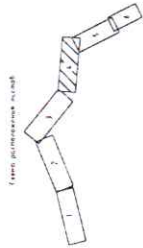


01.10.05

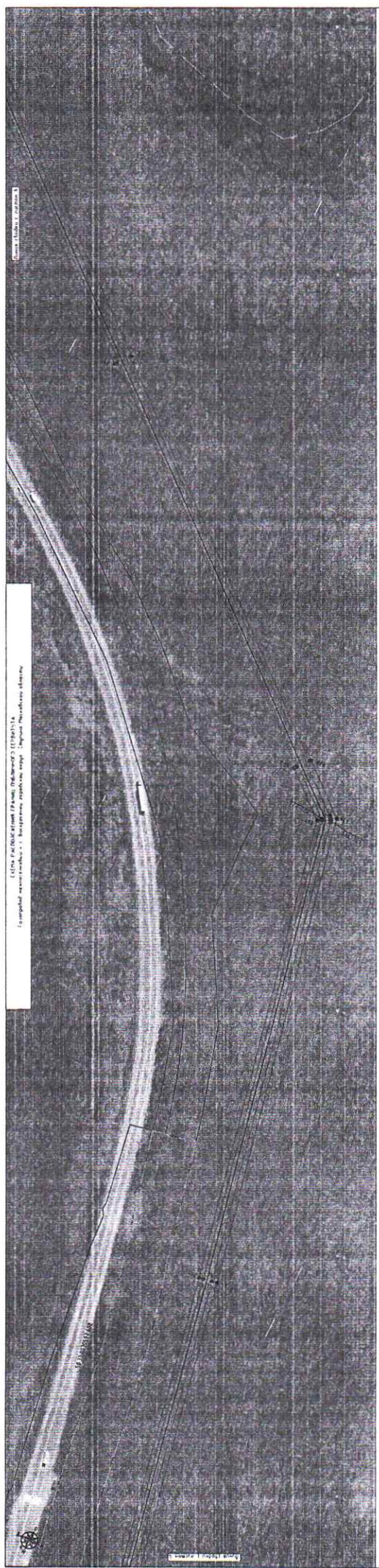


Valsts vides aizsardzības aģentūra, 10. septembris 2023 g.
Izstrādātājs: [...]

[...]
[...]
[...]



- Legenda:
- [Symbol] - [...]
 - [Symbol] - [...]
 - [Symbol] - [...]
 - [Symbol] - [...]
 - [Symbol] - [...]
 - [Symbol] - [...]
 - [Symbol] - [...]
 - [Symbol] - [...]



Аэрофотоснимок (с масштабом 1:5000) с нанесением

проектных данных на основании данных, полученных в результате

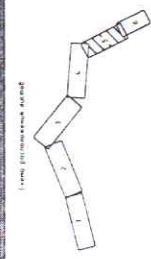
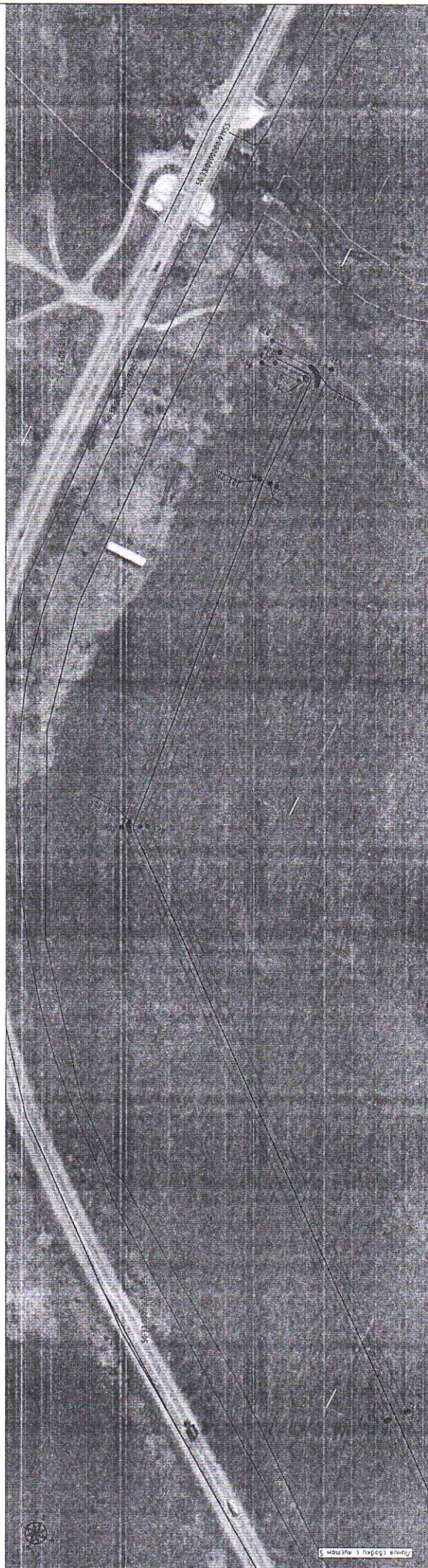


Схема планировки территории

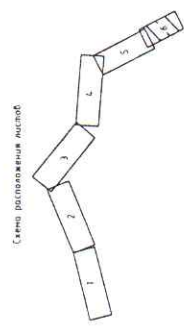
Схема планировки территории (проект) с нанесением

| | | | |
|-------|---|-------|--------|
| № п/п | № | Наим. | Единиц |
| | 1 | 2 | 3 |
| 1 | | | |
| 2 | | | |

СХЕМА РАСПОЛОЖЕНИЯ ГРАНИЦ ПНЕВМАТИЧЕСКОГО СЕРВИСТА
Газопровод межпоселковый к с. Вокресенки городского округа (муниципальной области)



- Использованы условные знаки и обозначения:
- - проектные границы публичного сервиста
 - - характерные точки публичного сервиста
 - - границы земельных участков по данным ЕГРН
 - - границы кадастровых кварталов по данным ЕГРН
 - - проектные местоположение инженерного сооружения (газопровод)
 - - проектные границы кварталов по данным ЕГРН
 - - кадастровые номера земельных участков по данным ЕГРН
 - - устанавливаемые границы административно-территориальных образований (районы населенных пунктов)



Подписано в печать 16 октября 2023 г.