АДМИНИСТРАЦИЯ
ГОРОДСКОГО ОКРУГА СТУПИНО

МОСКОВСКОЙ ОБЛАСТИ

ПОСТАНОВЛЕНИЕ

18.12.2023 № 5557-п

г. Ступино

Об установлении публичного сервитута в порядке главы V.7. Земельного кодекса Российской Федерации по адресу (местоположение): Московская область, Ступинский район в пользу ООО "Газпром газификация" в целях строительства и эксплуатации линейного объекта системы газоснабжения «Межпоселковый газопровод к с. Воскресенки городской округ Ступино Московской области»

В соответствии с Земельным кодексом Российской Федерации, Федеральным законом от 06.10.2003 № 131-ФЗ «Об общих принципах организации местного самоуправления в Российской Федерации», Законом Московской области от 07.06.1996 №23/96-ОЗ «О регулировании земельных отношений в Московской области», руководствуясь Уставом городского округа Ступино Московской области, учитывая ходатайство Общества с ограниченной ответственностью "Газпром газификация" (ОГРН 1217800107744) (далее - ООО "Газпром газификация") от 27.11.2023 № Р001- 5839858842-79741589,

ПОСТАНОВЛЯЮ:

1. Установить публичный сервитут на срок 588 месяцев в отношении земель, государственная собственность на которые не разграничена и земельных участков,

согласно приложению № 1 к настоящему Постановлению, в пользу ООО "Газпром газификация", в целях строительства и эксплуатации линейного объекта системы газоснабжения «Межпоселковый газопровод к с. Воскресенки городской округ Ступино Московской области», в границах в соответствии с приложением 2 к настоящему Постановлению.

ООО "Газпром газификация" проводить работы по строительству газораспределительной сети в срок не более трех месяцев в отношении земельных участков, предназначенных для жилищного строительства (в том числе индивидуального жилищного строительства), ведения личного подсобного хозяйства, садоводства, огородничества, или одного года в отношении иных земельных участков.

Внести плату за публичный сервитут, не позднее шести месяцев со дня официального опубликования настоящего Постановления, в отношении земель, государственная собственность на которые не разграничена, земельных участков, находящихся в государственной или муниципальной собственности и не обремененных правами третьих лиц, единовременным платежом в размере 0,01 процента кадастровой стоимости такого земельного участка за каждый год использования этого земельного участка.

После окончания работ ООО "Газпром газификация" обязан привести земельный участок в состояние, пригодное для его использования в соответствии с разрешенным использованием.

2. Администрации городского округа Ступино Московской области в течение 5 рабочих дней направить копию настоящего Постановления в Управление Федеральной службы государственной регистрации, кадастра и картографии по Московской области для внесения сведений об установлении публичного сервитута в отношении земельных участков, указанных в пункте 1 настоящего Постановления, в Единый государственный реестр недвижимости.

3. Администрации городского округа Ступино Московской области в течение 5 рабочих дней разместить настоящее Постановление на официальном информационном сайте администрации – https://stupinoadm.ru.

4. Комитету по управлению имуществом администрации городского округа Ступино Московской области в течение 5 рабочих дней направить обладателю публичного сервитута копию настоящего Постановления, сведения о лицах, являющихся правообладателями земельных участков, сведения о лицах, подавших заявления об учете их прав (обременений прав) на земельные участки, способах

связи с ними, копии документов, подтверждающих права указанных лиц на земельные участки.

5. Контроль за выполнением настоящего постановления возложить на заместителя главы администрации городского округа Ступино Московской области Ю.М. Михалёва.

Глава городского округа Ступино
Московской области С.Г. Мужальских

АДМИНИСТРАЦИЯ ГОРОДСКОГО ОКРУГА СТУПИНО МОСКОВСКОЙ ОБЛАСТИ
ОТДЕЛ ПО РАБОТЕ С ОБРАЩЕНИЯМИ ГРАЖДАН И ДЕЛОПРОИЗВОДСТВУ УПРАВЛЕНИЯ ДЕЛАМИ

Приложение № 1
к Постановлению
от 18.12.2023 № 5557

№	Кадастровый номер земельного участка	Адрес / описание местоположения
1	2	3
1	50:33:0030551:182	Местоположение: Московская область, Ступинский район, д. Колдино
2	50:33:0030597:1212	Московская область, р-н Ступино, д Колдино, городской округ Ступино
3	50:33:0030545:225	Московская область, Ступинский район, городское поселение Ступино
4	50:33:0030545:226	Московская область, Ступинский район, городское поселение Ступино
5	50:33:0030545:229	Московская область, Ступинский район, городское поселение Ступино
6	50:33:0030597:4	Местоположение установлено относительно ориентира, расположенного в границах участка. Почтовый адрес ориентира: обл. Московская, р-н Ступинский, городское поселение Ступино, с. Старая Ситня.
7	50:33:0030597:787	Московская область, Городской округ Ступино
8	50:33:0030551:180	Местоположение: Московская область, Ступинский район, д. Колдино
9	50:33:0030551:181	Местоположение: Московская область, Ступинский район, д. Колдино
10	50:33:0000000:457	Местоположение установлено относительно ориентира, расположенного в границах участка. Почтовый адрес ориентира: Московская область, Ступинский район, городское поселение Ступино
11	50:33:0030597:17	Местоположение установлено относительно ориентира, расположенного в границах участка. Почтовый адрес ориентира: обл. Московская, р-н Ступинский, городское поселение Ступино.
12	50:33:0000000:88902	Московская область, Ступинский район

Графическое описание местоположения границ публичного сервитута

Межпоселковый газопровод к с. Воскресенки городской округ Ступино Московской области

(наименование объекта, местоположение границ которого описано (далее - объект)

Лист № 2

Графическое описание местоположения границ публичного сервитута

Межпоселковый газопровод к с. Воскресенки городской округ Ступино Московской области

(наименование объекта, местоположение границ которого описано)

№ п/п	Содержание	Номера листов
1	2	3
1	Сведения об объекте	3
2	Сведения о местоположении границ объекта	4
3	Сведения о местоположении измененных (уточненных) границ объекта	45
4	План границ	

Лист № 3

Графическое описание местоположения границ публичного сервитута

Межпоселковый газопровод к с. Воскресенки городской округ Ступино Московской области

(наименование объекта, местоположение границ которого описано)

Сведения об объекте

№ п/п	Характеристики объекта	Описание характеристик
1	2	3
1	Местоположение объекта	Московская обл., г.о. Ступино
2	Площадь объекта ± величина погрешности определения площади (Р ± ΔР)	25829±1406 кв.м
3	Иные характеристики объекта	Публичный сервитут в отношении земель и земельных участков в целях строительства и эксплуатации линейного объекта системы газоснабжения «Межпоселковый газопровод к с. Воскресенки городской округ Ступино Московской области», сроком на 49 лет, в пользу ООО «Газпром газификация» (ИНН - 7813655197, ОГРН - 1217800107744, юридический адрес и фактический адрес:194044, г. Санкт-Петербург, вн. тер. г. Муниципальный округ Сампсониевское, пр-кт Большой Сампсониевский, д. 60, литера А, телефон: +7 (812) 613-33-00, электронная почта info@eoggazprom.ru).

Графическое описание местоположения границ публичного сервитута

Межпоселковый газопровод к с. Воскресенки городской округ Ступино Московской области

(наименование объекта, местоположение границ которого описано)

Сведения о местоположении границ объекта

1. Система координат *МСК-50, зона 2*

2. Сведения о характерных точках границ объекта

Обозначение характерных точек границ	Координаты, м		Метод определения координат характерной точки	Средняя квадратическая погрешность положения характерной точки (M_t), м	Описание обозначения точки на местности (при наличии)
	X	Y			
1	2	3	4	5	6
1	379945,38	2225355,37	Аналитический метод	0,10	—
2	380053,92	2225619,85	Аналитический метод	0,10	—
3	380053,93	2225619,89	Аналитический метод	0,10	—
4	380053,95	2225619,92	Аналитический метод	0,10	—
5	380053,97	2225619,95	Аналитический метод	0,10	—
6	380053,98	2225619,98	Аналитический метод	0,10	—
7	380054,00	2225620,01	Аналитический метод	0,10	—
8	380054,02	2225620,04	Аналитический метод	0,10	—
9	380054,04	2225620,07	Аналитический метод	0,10	—
10	380054,06	2225620,09	Аналитический метод	0,10	—
11	380054,08	2225620,12	Аналитический метод	0,10	—
12	380054,11	2225620,15	Аналитический метод	0,10	—
13	380054,13	2225620,17	Аналитический метод	0,10	—
14	380054,16	2225620,20	Аналитический метод	0,10	—
15	380054,18	2225620,22	Аналитический метод	0,10	—
16	380054,21	2225620,24	Аналитический метод	0,10	—
17	380054,23	2225620,27	Аналитический метод	0,10	—
18	380054,26	2225620,29	Аналитический метод	0,10	—
19	380054,29	2225620,31	Аналитический метод	0,10	—

Графическое описание местоположения границ публичного сервитута

Межпоселковый газопровод к с. Воскресенки городской округ Ступино Московской области

(наименование объекта, местоположение границ которого описано)

Сведения о местоположении границ объекта

1	2	3	4	5	6
20	380054,32	2225620,33	Аналитический метод	0,10	—
21	380054,35	2225620,34	Аналитический метод	0,10	—
22	380054,38	2225620,36	Аналитический метод	0,10	—
23	380054,41	2225620,38	Аналитический метод	0,10	—
24	380054,44	2225620,39	Аналитический метод	0,10	—
25	380054,48	2225620,40	Аналитический метод	0,10	—
26	380054,51	2225620,42	Аналитический метод	0,10	—
27	380054,54	2225620,43	Аналитический метод	0,10	—
28	380054,57	2225620,44	Аналитический метод	0,10	—
29	380054,61	2225620,45	Аналитический метод	0,10	—
30	380054,64	2225620,45	Аналитический метод	0,10	—
31	380054,68	2225620,46	Аналитический метод	0,10	—
32	380054,71	2225620,46	Аналитический метод	0,10	—
33	380054,75	2225620,47	Аналитический метод	0,10	—
34	380054,78	2225620,47	Аналитический метод	0,10	—
35	380054,81	2225620,47	Аналитический метод	0,10	—
36	380054,85	2225620,47	Аналитический метод	0,10	—
37	380054,88	2225620,47	Аналитический метод	0,10	—
38	380054,92	2225620,47	Аналитический метод	0,10	—
39	380054,95	2225620,47	Аналитический метод	0,10	—
40	380054,99	2225620,46	Аналитический метод	0,10	—
41	380055,02	2225620,46	Аналитический метод	0,10	—
42	380055,06	2225620,45	Аналитический метод	0,10	—
43	380055,09	2225620,44	Аналитический метод	0,10	—

Графическое описание местоположения границ публичного сервитута

Межпоселковый газопровод к с. Воскресенки городской округ Ступино Московской области

(наименование объекта, местоположение границ которого описано)

Сведения о местоположении границ объекта

1	2	3	4	5	6
44	380055,12	2225620,43	Аналитический метод	0,10	—
45	380055,16	2225620,42	Аналитический метод	0,10	—
46	380055,19	2225620,41	Аналитический метод	0,10	—
47	380055,22	2225620,40	Аналитический метод	0,10	—
48	380058,00	2225619,26	Аналитический метод	0,10	—
49	380085,11	2225608,14	Аналитический метод	0,10	—
50	380089,02	2225606,53	Аналитический метод	0,10	—
51	380136,54	2225722,32	Аналитический метод	0,10	—
52	380136,56	2225722,36	Аналитический метод	0,10	—
53	380136,61	2225722,51	Аналитический метод	0,10	—
54	380136,66	2225722,65	Аналитический метод	0,10	—
55	380136,71	2225722,80	Аналитический метод	0,10	—
56	380136,75	2225722,95	Аналитический метод	0,10	—
57	380136,76	2225722,99	Аналитический метод	0,10	—
58	380148,36	2225768,90	Аналитический метод	0,10	—
59	380148,36	2225768,92	Аналитический метод	0,10	—
60	380148,40	2225769,08	Аналитический метод	0,10	—
61	380148,43	2225769,23	Аналитический метод	0,10	—
62	380148,46	2225769,39	Аналитический метод	0,10	—
63	380148,48	2225769,55	Аналитический метод	0,10	—
64	380148,49	2225769,71	Аналитический метод	0,10	—
65	380148,50	2225769,86	Аналитический метод	0,10	—
66	380148,51	2225770,02	Аналитический метод	0,10	—
67	380148,51	2225770,18	Аналитический метод	0,10	—

Графическое описание местоположения границ публичного сервитута

Межпоселковый газопровод к с. Воскресенки городской округ Ступино Московской области

(наименование объекта, местоположение границ которого описано)

Сведения о местоположении границ объекта

1	2	3	4	5	6
68	380148,51	2225770,21	Аналитический метод	0,10	—
69	380147,63	2225822,09	Аналитический метод	0,10	—
70	380147,62	2225822,25	Аналитический метод	0,10	—
71	380147,61	2225822,42	Аналитический метод	0,10	—
72	380147,59	2225822,58	Аналитический метод	0,10	—
73	380147,57	2225822,75	Аналитический метод	0,10	—
74	380147,54	2225822,91	Аналитический метод	0,10	—
75	380147,51	2225823,07	Аналитический метод	0,10	—
76	380147,47	2225823,23	Аналитический метод	0,10	—
77	380147,43	2225823,39	Аналитический метод	0,10	—
78	380147,38	2225823,55	Аналитический метод	0,10	—
79	380147,33	2225823,70	Аналитический метод	0,10	—
80	380139,08	2225846,51	Аналитический метод	0,10	—
81	380132,95	2225863,43	Аналитический метод	0,10	—
82	380126,88	2225880,21	Аналитический метод	0,10	—
83	380126,82	2225880,37	Аналитический метод	0,10	—
84	380126,76	2225880,52	Аналитический метод	0,10	—
85	380126,69	2225880,68	Аналитический метод	0,10	—
86	380126,61	2225880,83	Аналитический метод	0,10	—
87	380126,53	2225880,97	Аналитический метод	0,10	—
88	380126,45	2225881,12	Аналитический метод	0,10	—
89	380126,36	2225881,26	Аналитический метод	0,10	—
90	380126,27	2225881,40	Аналитический метод	0,10	—
91	380126,17	2225881,53	Аналитический метод	0,10	—

Графическое описание местоположения границ публичного сервитута

Межпоселковый газопровод к с. Воскресенки городской округ Ступино Московской области

(наименование объекта, местоположение границ которого описано)

Сведения о местоположении границ объекта

1	2	3	4	5	6
92	380126,07	2225881,66	Аналитический метод	0,10	—
93	380098,57	2225915,58	Аналитический метод	0,10	—
94	380098,55	2225915,60	Аналитический метод	0,10	—
95	380098,45	2225915,72	Аналитический метод	0,10	—
96	380098,34	2225915,84	Аналитический метод	0,10	—
97	380098,23	2225915,95	Аналитический метод	0,10	—
98	380098,12	2225916,06	Аналитический метод	0,10	—
99	380098,00	2225916,17	Аналитический метод	0,10	—
100	380097,88	2225916,27	Аналитический метод	0,10	—
101	380097,76	2225916,37	Аналитический метод	0,10	—
102	380097,63	2225916,47	Аналитический метод	0,10	—
103	380097,50	2225916,56	Аналитический метод	0,10	—
104	380097,48	2225916,58	Аналитический метод	0,10	—
105	380049,58	2225948,82	Аналитический метод	0,10	—
106	380049,56	2225948,83	Аналитический метод	0,10	—
107	380049,43	2225948,92	Аналитический метод	0,10	—
108	380049,30	2225949,00	Аналитический метод	0,10	—
109	380049,16	2225949,08	Аналитический метод	0,10	—
110	380049,02	2225949,15	Аналитический метод	0,10	—
111	380048,88	2225949,22	Аналитический метод	0,10	—
112	380048,73	2225949,28	Аналитический метод	0,10	—
113	380048,59	2225949,34	Аналитический метод	0,10	—
114	380048,57	2225949,35	Аналитический метод	0,10	—
115	379982,27	2225974,52	Аналитический метод	0,10	—

Графическое описание местоположения границ публичного сервитута

Межпоселковый газопровод к с. Воскресенки городской округ Ступино Московской области

(наименование объекта, местоположение границ которого описано)

Сведения о местоположении границ объекта

1	2	3	4	5	6
116	379982,25	2225974,53	Аналитический метод	0,10	—
117	379982,08	2225974,59	Аналитический метод	0,10	—
118	379981,92	2225974,64	Аналитический метод	0,10	—
119	379981,75	2225974,69	Аналитический метод	0,10	—
120	379981,42	2225974,78	Аналитический метод	0,10	—
121	379948,12	2225982,78	Аналитический метод	0,10	—
122	379946,03	2225974,06	Аналитический метод	0,10	—
123	379937,86	2225940,04	Аналитический метод	0,10	—
124	379937,62	2225939,06	Аналитический метод	0,10	—
125	379937,27	2225937,61	Аналитический метод	0,10	—
126	379878,67	2225951,67	Аналитический метод	0,10	—
127	379878,51	2225951,71	Аналитический метод	0,10	—
128	379878,36	2225951,74	Аналитический метод	0,10	—
129	379878,20	2225951,76	Аналитический метод	0,10	—
130	379878,04	2225951,78	Аналитический метод	0,10	—
131	379877,88	2225951,80	Аналитический метод	0,10	—
132	379877,71	2225951,80	Аналитический метод	0,10	—
133	379877,55	2225951,81	Аналитический метод	0,10	—
134	379877,39	2225951,80	Аналитический метод	0,10	—
135	379877,23	2225951,79	Аналитический метод	0,10	—
136	379877,07	2225951,78	Аналитический метод	0,10	—
137	379876,91	2225951,76	Аналитический метод	0,10	—
138	379876,75	2225951,74	Аналитический метод	0,10	—
139	379876,59	2225951,70	Аналитический метод	0,10	—

Графическое описание местоположения границ публичного сервитута

Межпоселковый газопровод к с. Воскресенки городской округ Ступино Московской области

(наименование объекта, местоположение границ которого описано)

Сведения о местоположении границ объекта

1	2	3	4	5	6
140	379876,43	2225951,67	Аналитический метод	0,10	—
141	379876,28	2225951,63	Аналитический метод	0,10	—
142	379876,12	2225951,58	Аналитический метод	0,10	—
143	379875,97	2225951,53	Аналитический метод	0,10	—
144	379875,82	2225951,47	Аналитический метод	0,10	—
145	379858,62	2225944,67	Аналитический метод	0,10	—
146	379858,59	2225944,66	Аналитический метод	0,10	—
147	379858,57	2225944,66	Аналитический метод	0,10	—
148	379858,55	2225944,65	Аналитический метод	0,10	—
149	379858,52	2225944,64	Аналитический метод	0,10	—
150	379858,50	2225944,64	Аналитический метод	0,10	—
151	379858,47	2225944,63	Аналитический метод	0,10	—
152	379858,45	2225944,63	Аналитический метод	0,10	—
153	379858,42	2225944,62	Аналитический метод	0,10	—
154	379858,39	2225944,62	Аналитический метод	0,10	—
155	379858,37	2225944,62	Аналитический метод	0,10	—
156	379858,34	2225944,62	Аналитический метод	0,10	—
157	379858,32	2225944,62	Аналитический метод	0,10	—
158	379858,29	2225944,62	Аналитический метод	0,10	—
159	379858,27	2225944,62	Аналитический метод	0,10	—
160	379858,24	2225944,63	Аналитический метод	0,10	—
161	379858,22	2225944,63	Аналитический метод	0,10	—
162	379858,19	2225944,64	Аналитический метод	0,10	—
163	379858,17	2225944,64	Аналитический метод	0,10	—

Графическое описание местоположения границ публичного сервитута

Межпоселковый газопровод к с. Воскресенки городской округ Ступино Московской области

(наименование объекта, местоположение границ которого описано)

Сведения о местоположении границ объекта

1	2	3	4	5	6
164	379858,14	2225944,65	Аналитический метод	0,10	—
165	379858,12	2225944,65	Аналитический метод	0,10	—
166	379858,09	2225944,66	Аналитический метод	0,10	—
167	379858,07	2225944,67	Аналитический метод	0,10	—
168	379858,05	2225944,68	Аналитический метод	0,10	—
169	379858,02	2225944,69	Аналитический метод	0,10	—
170	379858,00	2225944,70	Аналитический метод	0,10	—
171	379857,98	2225944,72	Аналитический метод	0,10	—
172	379857,95	2225944,73	Аналитический метод	0,10	—
173	379857,93	2225944,74	Аналитический метод	0,10	—
174	379857,91	2225944,76	Аналитический метод	0,10	—
175	379857,89	2225944,77	Аналитический метод	0,10	—
176	379847,31	2225952,79	Аналитический метод	0,10	—
177	379780,37	2226003,47	Аналитический метод	0,10	—
178	379778,65	2226004,77	Аналитический метод	0,10	—
179	379778,62	2226004,79	Аналитический метод	0,10	—
180	379778,60	2226004,81	Аналитический метод	0,10	—
181	379778,58	2226004,83	Аналитический метод	0,10	—
182	379778,56	2226004,85	Аналитический метод	0,10	—
183	379778,54	2226004,87	Аналитический метод	0,10	—
184	379778,52	2226004,89	Аналитический метод	0,10	—
185	379768,56	2226016,92	Аналитический метод	0,10	—
186	379772,90	2226020,51	Аналитический метод	0,10	—
187	379800,62	2226043,47	Аналитический метод	0,10	—

Графическое описание местоположения границ публичного сервитута

Межпоселковый газопровод к с. Воскресенки городской округ Ступино Московской области

(наименование объекта, местоположение границ которого описано)

Сведения о местоположении границ объекта

1	2	3	4	5	6
188	379804,13	2226046,37	Аналитический метод	0,10	—
189	379780,07	2226075,42	Аналитический метод	0,10	—
190	379780,05	2226075,45	Аналитический метод	0,10	—
191	379780,03	2226075,48	Аналитический метод	0,10	—
192	379780,01	2226075,50	Аналитический метод	0,10	—
193	379779,99	2226075,53	Аналитический метод	0,10	—
194	379779,97	2226075,56	Аналитический метод	0,10	—
195	379779,96	2226075,59	Аналитический метод	0,10	—
196	379779,94	2226075,62	Аналитический метод	0,10	—
197	379779,93	2226075,65	Аналитический метод	0,10	—
198	379779,91	2226075,68	Аналитический метод	0,10	—
199	379779,90	2226075,71	Аналитический метод	0,10	—
200	379779,89	2226075,75	Аналитический метод	0,10	—
201	379779,88	2226075,78	Аналитический метод	0,10	—
202	379779,87	2226075,81	Аналитический метод	0,10	—
203	379779,86	2226075,84	Аналитический метод	0,10	—
204	379763,47	2226149,81	Аналитический метод	0,10	—
205	379764,46	2226150,02	Аналитический метод	0,10	—
206	379748,31	2226222,91	Аналитический метод	0,10	—
207	379748,14	2226223,50	Аналитический метод	0,10	—
208	379747,93	2226224,03	Аналитический метод	0,10	—
209	379747,60	2226224,66	Аналитический метод	0,10	—
210	379747,23	2226225,21	Аналитический метод	0,10	—
211	379746,93	2226225,58	Аналитический метод	0,10	—

Графическое описание местоположения границ публичного сервитута

Межпоселковый газопровод к с. Воскресенки городской округ Ступино Московской области

(наименование объекта, местоположение границ которого описано)

Сведения о местоположении границ объекта

1	2	3	4	5	6
212	379746,64	2226225,88	Аналитический метод	0,10	—
213	379744,87	2226227,58	Аналитический метод	0,10	—
214	379744,18	2226226,87	Аналитический метод	0,10	—
215	379714,76	2226255,35	Аналитический метод	0,10	—
216	379714,74	2226255,37	Аналитический метод	0,10	—
217	379714,72	2226255,40	Аналитический метод	0,10	—
218	379714,69	2226255,42	Аналитический метод	0,10	—
219	379714,67	2226255,45	Аналитический метод	0,10	—
220	379714,65	2226255,47	Аналитический метод	0,10	—
221	379714,63	2226255,50	Аналитический метод	0,10	—
222	379714,61	2226255,53	Аналитический метод	0,10	—
223	379714,60	2226255,56	Аналитический метод	0,10	—
224	379714,58	2226255,59	Аналитический метод	0,10	—
225	379714,56	2226255,62	Аналитический метод	0,10	—
226	379714,55	2226255,65	Аналитический метод	0,10	—
227	379714,54	2226255,68	Аналитический метод	0,10	—
228	379714,52	2226255,71	Аналитический метод	0,10	—
229	379714,51	2226255,74	Аналитический метод	0,10	—
230	379714,50	2226255,78	Аналитический метод	0,10	—
231	379714,49	2226255,81	Аналитический метод	0,10	—
232	379714,48	2226255,84	Аналитический метод	0,10	—
233	379714,48	2226255,88	Аналитический метод	0,10	—
234	379714,47	2226255,91	Аналитический метод	0,10	—
235	379714,47	2226255,94	Аналитический метод	0,10	—

Графическое описание местоположения границ публичного сервитута

Межпоселковый газопровод к с. Воскресенки городской округ Ступино Московской области

(наименование объекта, местоположение границ которого описано)

Сведения о местоположении границ объекта

1	2	3	4	5	6
236	379698,72	2226384,84	Аналитический метод	0,10	—
237	379694,72	2226384,35	Аналитический метод	0,10	—
238	379661,62	2226380,31	Аналитический метод	0,10	—
239	379659,14	2226380,00	Аналитический метод	0,10	—
240	379653,21	2226428,58	Аналитический метод	0,10	—
241	379653,20	2226428,64	Аналитический метод	0,10	—
242	379653,18	2226428,77	Аналитический метод	0,10	—
243	379653,16	2226428,89	Аналитический метод	0,10	—
244	379653,15	2226428,95	Аналитический метод	0,10	—
245	379640,54	2226492,44	Аналитический метод	0,10	—
246	379640,54	2226492,45	Аналитический метод	0,10	—
247	379640,54	2226492,48	Аналитический метод	0,10	—
248	379640,53	2226492,52	Аналитический метод	0,10	—
249	379640,53	2226492,55	Аналитический метод	0,10	—
250	379640,53	2226492,58	Аналитический метод	0,10	—
251	379640,52	2226492,62	Аналитический метод	0,10	—
252	379640,52	2226492,65	Аналитический метод	0,10	—
253	379640,53	2226492,69	Аналитический метод	0,10	—
254	379640,53	2226492,70	Аналитический метод	0,10	—
255	379643,37	2226534,37	Аналитический метод	0,10	—
256	379643,38	2226534,40	Аналитический метод	0,10	—
257	379643,38	2226534,56	Аналитический метод	0,10	—
258	379643,39	2226534,71	Аналитический метод	0,10	—
259	379643,38	2226534,86	Аналитический метод	0,10	—

Графическое описание местоположения границ публичного сервитута

Межпоселковый газопровод к с. Воскресенки городской округ Ступино Московской области

(наименование объекта, местоположение границ которого описано)

Сведения о местоположении границ объекта

1	2	3	4	5	6
260	379643,38	2226535,01	Аналитический метод	0,10	—
261	379643,37	2226535,16	Аналитический метод	0,10	—
262	379643,36	2226535,19	Аналитический метод	0,10	—
263	379630,54	2226668,02	Аналитический метод	0,10	—
264	379630,54	2226668,03	Аналитический метод	0,10	—
265	379630,54	2226668,06	Аналитический метод	0,10	—
266	379630,54	2226668,07	Аналитический метод	0,10	—
267	379629,95	2226682,46	Аналитический метод	0,10	—
268	379629,21	2226700,45	Аналитический метод	0,10	—
269	379625,63	2226787,26	Аналитический метод	0,10	—
270	379625,63	2226787,28	Аналитический метод	0,10	—
271	379625,63	2226787,30	Аналитический метод	0,10	—
272	379625,63	2226787,32	Аналитический метод	0,10	—
273	379618,67	2226915,21	Аналитический метод	0,10	—
274	379617,86	2226930,19	Аналитический метод	0,10	—
275	379613,26	2227014,71	Аналитический метод	0,10	—
276	379613,25	2227014,87	Аналитический метод	0,10	—
277	379613,23	2227015,03	Аналитический метод	0,10	—
278	379613,21	2227015,19	Аналитический метод	0,10	—
279	379613,18	2227015,35	Аналитический метод	0,10	—
280	379613,15	2227015,50	Аналитический метод	0,10	—
281	379613,11	2227015,66	Аналитический метод	0,10	—
282	379613,06	2227015,81	Аналитический метод	0,10	—
283	379613,01	2227015,96	Аналитический метод	0,10	—

Графическое описание местоположения границ публичного сервитута

Межпоселковый газопровод к с. Воскресенки городской округ Ступино Московской области

(наименование объекта, местоположение границ которого описано)

Сведения о местоположении границ объекта

1	2	3	4	5	6
284	379612,96	2227016,11	Аналитический метод	0,10	—
285	379612,90	2227016,26	Аналитический метод	0,10	—
286	379612,84	2227016,41	Аналитический метод	0,10	—
287	379612,77	2227016,55	Аналитический метод	0,10	—
288	379612,69	2227016,70	Аналитический метод	0,10	—
289	379612,61	2227016,83	Аналитический метод	0,10	—
290	379612,53	2227016,97	Аналитический метод	0,10	—
291	379612,44	2227017,10	Аналитический метод	0,10	—
292	379612,35	2227017,24	Аналитический метод	0,10	—
293	379558,48	2227090,75	Аналитический метод	0,10	—
294	379558,38	2227090,89	Аналитический метод	0,10	—
295	379558,27	2227091,01	Аналитический метод	0,10	—
296	379558,16	2227091,14	Аналитический метод	0,10	—
297	379558,05	2227091,26	Аналитический метод	0,10	—
298	379557,93	2227091,38	Аналитический метод	0,10	—
299	379557,81	2227091,49	Аналитический метод	0,10	—
300	379557,69	2227091,60	Аналитический метод	0,10	—
301	379557,56	2227091,70	Аналитический метод	0,10	—
302	379557,43	2227091,80	Аналитический метод	0,10	—
303	379557,29	2227091,90	Аналитический метод	0,10	—
304	379557,15	2227091,99	Аналитический метод	0,10	—
305	379557,01	2227092,07	Аналитический метод	0,10	—
306	379556,87	2227092,15	Аналитический метод	0,10	—
307	379556,72	2227092,23	Аналитический метод	0,10	—

Графическое описание местоположения границ публичного сервитута

Межпоселковый газопровод к с. Воскресенки городской округ Ступино Московской области

(наименование объекта, местоположение границ которого описано)

Сведения о местоположении границ объекта

1	2	3	4	5	6
308	379556,57	2227092,30	Аналитический метод	0,10	—
309	379556,42	2227092,36	Аналитический метод	0,10	—
310	379556,26	2227092,42	Аналитический метод	0,10	—
311	379556,10	2227092,48	Аналитический метод	0,10	—
312	379555,95	2227092,53	Аналитический метод	0,10	—
313	379555,79	2227092,57	Аналитический метод	0,10	—
314	379555,63	2227092,61	Аналитический метод	0,10	—
315	379351,01	2227137,04	Аналитический метод	0,10	—
316	379091,27	2227194,86	Аналитический метод	0,10	—
317	379091,25	2227194,86	Аналитический метод	0,10	—
318	379091,22	2227194,87	Аналитический метод	0,10	—
319	379091,20	2227194,88	Аналитический метод	0,10	—
320	379091,17	2227194,89	Аналитический метод	0,10	—
321	379091,15	2227194,90	Аналитический метод	0,10	—
322	379091,12	2227194,91	Аналитический метод	0,10	—
323	379091,10	2227194,92	Аналитический метод	0,10	—
324	379091,07	2227194,93	Аналитический метод	0,10	—
325	379091,05	2227194,95	Аналитический метод	0,10	—
326	379091,03	2227194,96	Аналитический метод	0,10	—
327	379091,00	2227194,97	Аналитический метод	0,10	—
328	379090,98	2227194,99	Аналитический метод	0,10	—
329	379090,96	2227195,01	Аналитический метод	0,10	—
330	379090,94	2227195,02	Аналитический метод	0,10	—
331	379090,92	2227195,04	Аналитический метод	0,10	—

Графическое описание местоположения границ публичного сервитута

Межпоселковый газопровод к с. Воскресенки городской округ Ступино Московской области

(наименование объекта, местоположение границ которого описано)

Сведения о местоположении границ объекта

1	2	3	4	5	6
332	379090,90	2227195,06	Аналитический метод	0,10	—
333	379090,88	2227195,08	Аналитический метод	0,10	—
334	379090,86	2227195,10	Аналитический метод	0,10	—
335	379090,84	2227195,12	Аналитический метод	0,10	—
336	379090,82	2227195,14	Аналитический метод	0,10	—
337	378741,42	2227629,95	Аналитический метод	0,10	—
338	378741,31	2227630,08	Аналитический метод	0,10	—
339	378741,20	2227630,20	Аналитический метод	0,10	—
340	378741,09	2227630,32	Аналитический метод	0,10	—
341	378740,97	2227630,43	Аналитический метод	0,10	—
342	378740,85	2227630,54	Аналитический метод	0,10	—
343	378740,73	2227630,65	Аналитический метод	0,10	—
344	378740,60	2227630,75	Аналитический метод	0,10	—
345	378740,47	2227630,85	Аналитический метод	0,10	—
346	378740,33	2227630,94	Аналитический метод	0,10	—
347	378740,20	2227631,03	Аналитический метод	0,10	—
348	378740,05	2227631,11	Аналитический метод	0,10	—
349	378739,91	2227631,19	Аналитический метод	0,10	—
350	378739,76	2227631,27	Аналитический метод	0,10	—
351	378739,62	2227631,34	Аналитический метод	0,10	—
352	378739,46	2227631,40	Аналитический метод	0,10	—
353	378739,31	2227631,46	Аналитический метод	0,10	—
354	378739,16	2227631,51	Аналитический метод	0,10	—
355	378739,00	2227631,56	Аналитический метод	0,10	—

Графическое описание местоположения границ публичного сервитута

Межпоселковый газопровод к с. Воскресенки городской округ Ступино Московской области

(наименование объекта, местоположение границ которого описано)

Сведения о местоположении границ объекта

1	2	3	4	5	6
356	378738,84	2227631,60	Аналитический метод	0,10	—
357	378738,68	2227631,64	Аналитический метод	0,10	—
358	378738,52	2227631,67	Аналитический метод	0,10	—
359	378738,36	2227631,70	Аналитический метод	0,10	—
360	378738,20	2227631,72	Аналитический метод	0,10	—
361	378580,66	2227648,87	Аналитический метод	0,10	—
362	378580,53	2227648,89	Аналитический метод	0,10	—
363	378580,40	2227648,89	Аналитический метод	0,10	—
364	378580,27	2227648,90	Аналитический метод	0,10	—
365	378533,86	2227650,13	Аналитический метод	0,10	—
366	378533,83	2227650,13	Аналитический метод	0,10	—
367	378533,80	2227650,14	Аналитический метод	0,10	—
368	378533,78	2227650,14	Аналитический метод	0,10	—
369	378533,75	2227650,14	Аналитический метод	0,10	—
370	378533,72	2227650,15	Аналитический метод	0,10	—
371	378533,69	2227650,15	Аналитический метод	0,10	—
372	378533,67	2227650,16	Аналитический метод	0,10	—
373	378533,64	2227650,17	Аналитический метод	0,10	—
374	378533,61	2227650,18	Аналитический метод	0,10	—
375	378533,59	2227650,19	Аналитический метод	0,10	—
376	378533,56	2227650,20	Аналитический метод	0,10	—
377	378533,54	2227650,21	Аналитический метод	0,10	—
378	378533,51	2227650,22	Аналитический метод	0,10	—
379	378533,49	2227650,24	Аналитический метод	0,10	—

Графическое описание местоположения границ публичного сервитута

Межпоселковый газопровод к с. Воскресенки городской округ Ступино Московской области

(наименование объекта, местоположение границ которого описано)

Сведения о местоположении границ объекта

1	2	3	4	5	6
380	378533,46	2227650,25	Аналитический метод	0,10	—
381	378533,44	2227650,26	Аналитический метод	0,10	—
382	378533,42	2227650,28	Аналитический метод	0,10	—
383	378533,39	2227650,30	Аналитический метод	0,10	—
384	378533,37	2227650,31	Аналитический метод	0,10	—
385	378533,35	2227650,33	Аналитический метод	0,10	—
386	378533,33	2227650,35	Аналитический метод	0,10	—
387	378533,31	2227650,37	Аналитический метод	0,10	—
388	378533,29	2227650,39	Аналитический метод	0,10	—
389	378533,27	2227650,41	Аналитический метод	0,10	—
390	378533,26	2227650,43	Аналитический метод	0,10	—
391	378533,24	2227650,46	Аналитический метод	0,10	—
392	378533,22	2227650,48	Аналитический метод	0,10	—
393	378533,21	2227650,50	Аналитический метод	0,10	—
394	378533,19	2227650,53	Аналитический метод	0,10	—
395	378533,18	2227650,55	Аналитический метод	0,10	—
396	378533,17	2227650,57	Аналитический метод	0,10	—
397	378533,15	2227650,60	Аналитический метод	0,10	—
398	378533,14	2227650,63	Аналитический метод	0,10	—
399	378533,13	2227650,65	Аналитический метод	0,10	—
400	378533,12	2227650,68	Аналитический метод	0,10	—
401	378533,11	2227650,70	Аналитический метод	0,10	—
402	378533,11	2227650,73	Аналитический метод	0,10	—
403	378533,10	2227650,76	Аналитический метод	0,10	—

Графическое описание местоположения границ публичного сервитута

Межпоселковый газопровод к с. Воскресенки городской округ Ступино Московской области

(наименование объекта, местоположение границ которого описано)

Сведения о местоположении границ объекта

1	2	3	4	5	6
404	378533,10	2227650,79	Аналитический метод	0,10	—
405	378533,09	2227650,81	Аналитический метод	0,10	—
406	378533,09	2227650,84	Аналитический метод	0,10	—
407	378533,08	2227650,87	Аналитический метод	0,10	—
408	378533,08	2227650,90	Аналитический метод	0,10	—
409	378533,08	2227650,92	Аналитический метод	0,10	—
410	378533,08	2227650,95	Аналитический метод	0,10	—
411	378533,47	2227665,45	Аналитический метод	0,10	—
412	378528,47	2227665,58	Аналитический метод	0,10	—
413	378528,08	2227651,09	Аналитический метод	0,10	—
414	378528,08	2227650,88	Аналитический метод	0,10	—
415	378528,09	2227650,68	Аналитический метод	0,10	—
416	378528,10	2227650,47	Аналитический метод	0,10	—
417	378528,12	2227650,27	Аналитический метод	0,10	—
418	378528,15	2227650,07	Аналитический метод	0,10	—
419	378528,18	2227649,87	Аналитический метод	0,10	—
420	378528,22	2227649,67	Аналитический метод	0,10	—
421	378528,27	2227649,48	Аналитический метод	0,10	—
422	378528,32	2227649,28	Аналитический метод	0,10	—
423	378528,38	2227649,09	Аналитический метод	0,10	—
424	378528,45	2227648,90	Аналитический метод	0,10	—
425	378528,52	2227648,71	Аналитический метод	0,10	—
426	378528,60	2227648,52	Аналитический метод	0,10	—
427	378528,69	2227648,34	Аналитический метод	0,10	—

Графическое описание местоположения границ публичного сервитута

Межпоселковый газопровод к с. Воскресенки городской округ Ступино Московской области

(наименование объекта, местоположение границ которого описано)

Сведения о местоположении границ объекта

1	2	3	4	5	6
428	378528,79	2227648,16	Аналитический метод	0,10	—
429	378528,89	2227647,99	Аналитический метод	0,10	—
430	378528,99	2227647,81	Аналитический метод	0,10	—
431	378529,10	2227647,65	Аналитический метод	0,10	—
432	378529,22	2227647,48	Аналитический метод	0,10	—
433	378529,34	2227647,32	Аналитический метод	0,10	—
434	378529,47	2227647,16	Аналитический метод	0,10	—
435	378529,61	2227647,01	Аналитический метод	0,10	—
436	378529,75	2227646,87	Аналитический метод	0,10	—
437	378529,89	2227646,72	Аналитический метод	0,10	—
438	378530,04	2227646,59	Аналитический метод	0,10	—
439	378530,19	2227646,46	Аналитический метод	0,10	—
440	378530,35	2227646,33	Аналитический метод	0,10	—
441	378530,51	2227646,21	Аналитический метод	0,10	—
442	378530,68	2227646,10	Аналитический метод	0,10	—
443	378530,85	2227645,99	Аналитический метод	0,10	—
444	378531,03	2227645,88	Аналитический метод	0,10	—
445	378531,20	2227645,79	Аналитический метод	0,10	—
446	378531,38	2227645,70	Аналитический метод	0,10	—
447	378531,57	2227645,61	Аналитический метод	0,10	—
448	378531,76	2227645,54	Аналитический метод	0,10	—
449	378531,94	2227645,46	Аналитический метод	0,10	—
450	378532,14	2227645,40	Аналитический метод	0,10	—
451	378532,33	2227645,34	Аналитический метод	0,10	—

Графическое описание местоположения границ публичного сервитута

Межпоселковый газопровод к с. Воскресенки городской округ Ступино Московской области

(наименование объекта, местоположение границ которого описано)

Сведения о местоположении границ объекта

1	2	3	4	5	6
452	378532,53	2227645,29	Аналитический метод	0,10	—
453	378532,72	2227645,25	Аналитический метод	0,10	—
454	378532,92	2227645,21	Аналитический метод	0,10	—
455	378533,12	2227645,18	Аналитический метод	0,10	—
456	378533,32	2227645,16	Аналитический метод	0,10	—
457	378533,53	2227645,14	Аналитический метод	0,10	—
458	378533,73	2227645,13	Аналитический метод	0,10	—
459	378580,13	2227643,90	Аналитический метод	0,10	—
460	378737,57	2227626,75	Аналитический метод	0,10	—
461	379086,93	2227192,01	Аналитический метод	0,10	—
462	379087,05	2227191,85	Аналитический метод	0,10	—
463	379087,18	2227191,71	Аналитический метод	0,10	—
464	379087,32	2227191,57	Аналитический метод	0,10	—
465	379087,46	2227191,43	Аналитический метод	0,10	—
466	379087,60	2227191,30	Аналитический метод	0,10	—
467	379087,75	2227191,17	Аналитический метод	0,10	—
468	379087,90	2227191,05	Аналитический метод	0,10	—
469	379088,06	2227190,93	Аналитический метод	0,10	—
470	379088,22	2227190,82	Аналитический метод	0,10	—
471	379088,39	2227190,71	Аналитический метод	0,10	—
472	379088,55	2227190,61	Аналитический метод	0,10	—
473	379088,72	2227190,52	Аналитический метод	0,10	—
474	379088,90	2227190,43	Аналитический метод	0,10	—
475	379089,08	2227190,35	Аналитический метод	0,10	—

Графическое описание местоположения границ публичного сервитута

Межпоселковый газопровод к с. Воскресенки городской округ Ступино Московской области

(наименование объекта, местоположение границ которого описано)

Сведения о местоположении границ объекта

1	2	3	4	5	6
476	379089,26	2227190,27	Аналитический метод	0,10	—
477	379089,44	2227190,20	Аналитический метод	0,10	—
478	379089,62	2227190,13	Аналитический метод	0,10	—
479	379089,81	2227190,07	Аналитический метод	0,10	—
480	379090,00	2227190,02	Аналитический метод	0,10	—
481	379090,19	2227189,98	Аналитический метод	0,10	—
482	379349,92	2227132,16	Аналитический метод	0,10	—
483	379349,95	2227132,15	Аналитический метод	0,10	—
484	379554,49	2227087,74	Аналитический метод	0,10	—
485	379608,27	2227014,34	Аналитический метод	0,10	—
486	379612,81	2226930,92	Аналитический метод	0,10	—
487	379613,81	2226930,97	Аналитический метод	0,10	—
488	379613,86	2226929,97	Аналитический метод	0,10	—
489	379614,68	2226914,99	Аналитический метод	0,10	—
490	379614,73	2226914,00	Аналитический метод	0,10	—
491	379613,74	2226913,94	Аналитический метод	0,10	—
492	379620,64	2226787,05	Аналитический метод	0,10	—
493	379624,17	2226701,24	Аналитический метод	0,10	—
494	379625,17	2226701,28	Аналитический метод	0,10	—
495	379625,21	2226700,28	Аналитический метод	0,10	—
496	379625,95	2226682,30	Аналитический метод	0,10	—
497	379625,99	2226681,30	Аналитический метод	0,10	—
498	379624,99	2226681,26	Аналитический метод	0,10	—
499	379625,54	2226667,87	Аналитический метод	0,10	—

Графическое описание местоположения границ публичного сервитута

Межпоселковый газопровод к с. Воскресенки городской округ Ступино Московской области

(наименование объекта, местоположение границ которого описано)

Сведения о местоположении границ объекта

1	2	3	4	5	6
500	379625,55	2226667,77	Аналитический метод	0,10	—
501	379625,56	2226667,58	Аналитический метод	0,10	—
502	379625,57	2226667,54	Аналитический метод	0,10	—
503	379638,39	2226534,71	Аналитический метод	0,10	—
504	379635,54	2226493,04	Аналитический метод	0,10	—
505	379635,53	2226492,84	Аналитический метод	0,10	—
506	379635,52	2226492,64	Аналитический метод	0,10	—
507	379635,53	2226492,45	Аналитический метод	0,10	—
508	379635,54	2226492,25	Аналитический метод	0,10	—
509	379635,55	2226492,05	Аналитический метод	0,10	—
510	379635,57	2226491,85	Аналитический метод	0,10	—
511	379635,60	2226491,66	Аналитический метод	0,10	—
512	379635,64	2226491,46	Аналитический метод	0,10	—
513	379648,24	2226427,98	Аналитический метод	0,10	—
514	379654,06	2226380,39	Аналитический метод	0,10	—
515	379654,66	2226375,43	Аналитический метод	0,10	—
516	379660,36	2226376,12	Аналитический метод	0,10	—
517	379691,26	2226379,90	Аналитический метод	0,10	—
518	379694,24	2226380,26	Аналитический метод	0,10	—
519	379709,50	2226255,34	Аналитический метод	0,10	—
520	379709,53	2226255,13	Аналитический метод	0,10	—
521	379709,57	2226254,93	Аналитический метод	0,10	—
522	379709,61	2226254,73	Аналитический метод	0,10	—
523	379709,66	2226254,54	Аналитический метод	0,10	—

Графическое описание местоположения границ публичного сервитута

Межпоселковый газопровод к с. Воскресенки городской округ Ступино Московской области

(наименование объекта, местоположение границ которого описано)

Сведения о местоположении границ объекта

1	2	3	4	5	6
524	379709,71	2226254,34	Аналитический метод	0,10	—
525	379709,77	2226254,15	Аналитический метод	0,10	—
526	379709,84	2226253,95	Аналитический метод	0,10	—
527	379709,92	2226253,76	Аналитический метод	0,10	—
528	379710,00	2226253,58	Аналитический метод	0,10	—
529	379710,09	2226253,39	Аналитический метод	0,10	—
530	379710,18	2226253,21	Аналитический метод	0,10	—
531	379710,28	2226253,03	Аналитический метод	0,10	—
532	379710,39	2226252,86	Аналитический метод	0,10	—
533	379710,50	2226252,69	Аналитический метод	0,10	—
534	379710,62	2226252,52	Аналитический метод	0,10	—
535	379710,74	2226252,36	Аналитический метод	0,10	—
536	379710,87	2226252,20	Аналитический метод	0,10	—
537	379711,00	2226252,05	Аналитический метод	0,10	—
538	379711,14	2226251,90	Аналитический метод	0,10	—
539	379711,28	2226251,76	Аналитический метод	0,10	—
540	379742,45	2226221,58	Аналитический метод	0,10	—
541	379774,98	2226074,76	Аналитический метод	0,10	—
542	379775,03	2226074,56	Аналитический метод	0,10	—
543	379775,08	2226074,37	Аналитический метод	0,10	—
544	379775,14	2226074,17	Аналитический метод	0,10	—
545	379775,21	2226073,98	Аналитический метод	0,10	—
546	379775,28	2226073,79	Аналитический метод	0,10	—
547	379775,36	2226073,61	Аналитический метод	0,10	—

Графическое описание местоположения границ публичного сервитута

Межпоселковый газопровод к с. Воскресенки городской округ Ступино Московской области

(наименование объекта, местоположение границ которого описано)

Сведения о местоположении границ объекта

1	2	3	4	5	6
548	379775,45	2226073,42	Аналитический метод	0,10	—
549	379775,54	2226073,24	Аналитический метод	0,10	—
550	379775,64	2226073,07	Аналитический метод	0,10	—
551	379775,74	2226072,89	Аналитический метод	0,10	—
552	379775,85	2226072,72	Аналитический метод	0,10	—
553	379775,97	2226072,56	Аналитический метод	0,10	—
554	379776,09	2226072,39	Аналитический метод	0,10	—
555	379776,22	2226072,23	Аналитический метод	0,10	—
556	379797,73	2226046,27	Аналитический метод	0,10	—
557	379796,19	2226044,99	Аналитический метод	0,10	—
558	379770,34	2226023,59	Аналитический метод	0,10	—
559	379769,71	2226024,36	Аналитический метод	0,10	—
560	379761,52	2226017,58	Аналитический метод	0,10	—
561	379774,67	2226001,71	Аналитический метод	0,10	—
562	379774,68	2226001,69	Аналитический метод	0,10	—
563	379774,80	2226001,55	Аналитический метод	0,10	—
564	379774,93	2226001,41	Аналитический метод	0,10	—
565	379775,06	2226001,28	Аналитический метод	0,10	—
566	379775,19	2226001,15	Аналитический метод	0,10	—
567	379775,33	2226001,03	Аналитический метод	0,10	—
568	379775,47	2226000,91	Аналитический метод	0,10	—
569	379775,61	2226000,80	Аналитический метод	0,10	—
570	379775,63	2226000,78	Аналитический метод	0,10	—
571	379776,56	2226000,08	Аналитический метод	0,10	—

Графическое описание местоположения границ публичного сервитута

Межпоселковый газопровод к с. Воскресенки городской округ Ступино Московской области

(наименование объекта, местоположение границ которого описано)

Сведения о местоположении границ объекта

1	2	3	4	5	6
572	379777,16	2226000,88	Аналитический метод	0,10	—
573	379777,96	2226000,28	Аналитический метод	0,10	—
574	379844,89	2225949,60	Аналитический метод	0,10	—
575	379845,69	2225948,99	Аналитический метод	0,10	—
576	379845,08	2225948,20	Аналитический метод	0,10	—
577	379854,87	2225940,79	Аналитический метод	0,10	—
578	379855,03	2225940,67	Аналитический метод	0,10	—
579	379855,19	2225940,56	Аналитический метод	0,10	—
580	379855,36	2225940,45	Аналитический метод	0,10	—
581	379855,53	2225940,36	Аналитический метод	0,10	—
582	379855,70	2225940,26	Аналитический метод	0,10	—
583	379855,88	2225940,18	Аналитический метод	0,10	—
584	379856,06	2225940,09	Аналитический метод	0,10	—
585	379856,24	2225940,02	Аналитический метод	0,10	—
586	379856,42	2225939,95	Аналитический метод	0,10	—
587	379856,61	2225939,89	Аналитический метод	0,10	—
588	379856,80	2225939,83	Аналитический метод	0,10	—
589	379856,99	2225939,78	Аналитический метод	0,10	—
590	379857,18	2225939,74	Аналитический метод	0,10	—
591	379857,37	2225939,70	Аналитический метод	0,10	—
592	379857,56	2225939,67	Аналитический метод	0,10	—
593	379857,76	2225939,65	Аналитический метод	0,10	—
594	379857,95	2225939,63	Аналитический метод	0,10	—
595	379858,15	2225939,62	Аналитический метод	0,10	—

Графическое описание местоположения границ публичного сервитута

Межпоселковый газопровод к с. Воскресенки городской округ Ступино Московской области

(наименование объекта, местоположение границ которого описано)

Сведения о местоположении границ объекта

1	2	3	4	5	6
596	379858,35	2225939,62	Аналитический метод	0,10	—
597	379858,54	2225939,62	Аналитический метод	0,10	—
598	379858,74	2225939,63	Аналитический метод	0,10	—
599	379858,93	2225939,65	Аналитический метод	0,10	—
600	379859,13	2225939,67	Аналитический метод	0,10	—
601	379859,32	2225939,70	Аналитический метод	0,10	—
602	379859,52	2225939,74	Аналитический метод	0,10	—
603	379859,71	2225939,78	Аналитический метод	0,10	—
604	379859,90	2225939,83	Аналитический метод	0,10	—
605	379860,08	2225939,89	Аналитический метод	0,10	—
606	379860,27	2225939,95	Аналитический метод	0,10	—
607	379860,45	2225940,02	Аналитический метод	0,10	—
608	379877,58	2225946,79	Аналитический метод	0,10	—
609	379940,97	2225931,58	Аналитический метод	0,10	—
610	379942,48	2225937,89	Аналитический метод	0,10	—
611	379941,51	2225938,13	Аналитический метод	0,10	—
612	379941,75	2225939,10	Аналитический метод	0,10	—
613	379949,92	2225973,13	Аналитический метод	0,10	—
614	379950,15	2225974,10	Аналитический метод	0,10	—
615	379951,12	2225973,87	Аналитический метод	0,10	—
616	379951,81	2225976,75	Аналитический метод	0,10	—
617	379980,39	2225969,89	Аналитический метод	0,10	—
618	380046,79	2225944,67	Аналитический метод	0,10	—
619	380094,69	2225912,43	Аналитический метод	0,10	—

Графическое описание местоположения границ публичного сервитута

Межпоселковый газопровод к с. Воскресенки городской округ Ступино Московской области

(наименование объекта, местоположение границ которого описано)

Сведения о местоположении границ объекта

1	2	3	4	5	6
620	380122,18	2225878,51	Аналитический метод	0,10	—
621	380127,91	2225862,67	Аналитический метод	0,10	—
622	380128,85	2225863,01	Аналитический метод	0,10	—
623	380129,19	2225862,07	Аналитический метод	0,10	—
624	380135,32	2225845,15	Аналитический метод	0,10	—
625	380135,66	2225844,21	Аналитический метод	0,10	—
626	380134,72	2225843,87	Аналитический метод	0,10	—
627	380142,63	2225822,00	Аналитический метод	0,10	—
628	380143,51	2225770,12	Аналитический метод	0,10	—
629	380131,91	2225724,22	Аналитический метод	0,10	—
630	380090,47	2225623,23	Аналитический метод	0,10	—
631	380086,29	2225613,05	Аналитический метод	0,10	—
632	380085,91	2225612,13	Аналитический метод	0,10	—
633	380056,00	2225624,40	Аналитический метод	0,10	—
634	380055,08	2225624,78	Аналитический метод	0,10	—
635	380055,46	2225625,71	Аналитический метод	0,10	—
636	380051,57	2225627,30	Аналитический метод	0,10	—
637	380049,30	2225621,76	Аналитический метод	0,10	—
638	379940,75	2225357,27	Аналитический метод	0,10	—
639	379906,95	2225301,88	Аналитический метод	0,10	—
640	379906,85	2225301,71	Аналитический метод	0,10	—
641	379906,75	2225301,53	Аналитический метод	0,10	—
642	379906,66	2225301,35	Аналитический метод	0,10	—
643	379906,58	2225301,17	Аналитический метод	0,10	—

Графическое описание местоположения границ публичного сервитута

Межпоселковый газопровод к с. Воскресенки городской округ Ступино Московской области

(наименование объекта, местоположение границ которого описано)

Сведения о местоположении границ объекта

1	2	3	4	5	6
644	379906,50	2225300,98	Аналитический метод	0,10	—
645	379906,43	2225300,79	Аналитический метод	0,10	—
646	379906,36	2225300,60	Аналитический метод	0,10	—
647	379906,30	2225300,41	Аналитический метод	0,10	—
648	379906,25	2225300,22	Аналитический метод	0,10	—
649	379906,21	2225300,02	Аналитический метод	0,10	—
650	379897,02	2225257,22	Аналитический метод	0,10	—
651	379892,44	2225245,16	Аналитический метод	0,10	—
652	379893,38	2225244,80	Аналитический метод	0,10	—
653	379893,02	2225243,87	Аналитический метод	0,10	—
654	379874,59	2225195,25	Аналитический метод	0,10	—
655	379874,23	2225194,31	Аналитический метод	0,10	—
656	379873,30	2225194,67	Аналитический метод	0,10	—
657	379824,21	2225065,21	Аналитический метод	0,10	—
658	379730,91	2224838,12	Аналитический метод	0,10	—
659	379730,90	2224838,08	Аналитический метод	0,10	—
660	379730,88	2224838,04	Аналитический метод	0,10	—
661	379730,86	2224838,00	Аналитический метод	0,10	—
662	379666,68	2224671,77	Аналитический метод	0,10	—
663	379666,66	2224671,73	Аналитический метод	0,10	—
664	379666,59	2224671,54	Аналитический метод	0,10	—
665	379666,53	2224671,34	Аналитический метод	0,10	—
666	379666,47	2224671,14	Аналитический метод	0,10	—
667	379666,46	2224671,10	Аналитический метод	0,10	—

Графическое описание местоположения границ публичного сервитута

Межпоселковый газопровод к с. Воскресенки городской округ Ступино Московской области

(наименование объекта, местоположение границ которого описано)

Сведения о местоположении границ объекта

1	2	3	4	5	6
668	379661,92	2224653,34	Аналитический метод	0,10	—
669	379662,89	2224653,09	Аналитический метод	0,10	—
670	379637,92	2224555,52	Аналитический метод	0,10	—
671	379631,82	2224531,70	Аналитический метод	0,10	—
672	379631,58	2224530,73	Аналитический метод	0,10	—
673	379630,59	2224530,92	Аналитический метод	0,10	—
674	379625,90	2224512,57	Аналитический метод	0,10	—
675	379602,64	2224421,68	Аналитический метод	0,10	—
676	379592,88	2224383,52	Аналитический метод	0,10	—
677	379570,86	2224308,33	Аналитический метод	0,10	—
678	379565,99	2224291,71	Аналитический метод	0,10	—
679	379512,86	2224110,33	Аналитический метод	0,10	—
680	379501,39	2224094,29	Аналитический метод	0,10	—
681	379502,20	2224093,71	Аналитический метод	0,10	—
682	379501,62	2224092,90	Аналитический метод	0,10	—
683	379491,15	2224078,26	Аналитический метод	0,10	—
684	379490,56	2224077,45	Аналитический метод	0,10	—
685	379489,75	2224078,03	Аналитический метод	0,10	—
686	379476,74	2224059,84	Аналитический метод	0,10	—
687	379476,63	2224059,69	Аналитический метод	0,10	—
688	379476,53	2224059,53	Аналитический метод	0,10	—
689	379435,27	2223993,38	Аналитический метод	0,10	—
690	379418,71	2223966,84	Аналитический метод	0,10	—
691	379418,61	2223966,67	Аналитический метод	0,10	—

Графическое описание местоположения границ публичного сервитута

Межпоселковый газопровод к с. Воскресенки городской округ Ступино Московской области

(наименование объекта, местоположение границ которого описано)

Сведения о местоположении границ объекта

1	2	3	4	5	6
692	379418,51	2223966,50	Аналитический метод	0,10	—
693	379418,42	2223966,33	Аналитический метод	0,10	—
694	379418,34	2223966,15	Аналитический метод	0,10	—
695	379394,52	2223913,97	Аналитический метод	0,10	—
696	379377,87	2223900,38	Аналитический метод	0,10	—
697	379377,64	2223900,64	Аналитический метод	0,10	—
698	379377,39	2223900,89	Аналитический метод	0,10	—
699	379377,14	2223901,13	Аналитический метод	0,10	—
700	379376,88	2223901,36	Аналитический метод	0,10	—
701	379376,61	2223901,58	Аналитический метод	0,10	—
702	379376,34	2223901,80	Аналитический метод	0,10	—
703	379376,05	2223902,00	Аналитический метод	0,10	—
704	379375,76	2223902,19	Аналитический метод	0,10	—
705	379375,47	2223902,38	Аналитический метод	0,10	—
706	379375,16	2223902,55	Аналитический метод	0,10	—
707	379374,85	2223902,71	Аналитический метод	0,10	—
708	379374,54	2223902,87	Аналитический метод	0,10	—
709	379374,22	2223903,01	Аналитический метод	0,10	—
710	379373,90	2223903,14	Аналитический метод	0,10	—
711	379373,57	2223903,25	Аналитический метод	0,10	—
712	379373,24	2223903,36	Аналитический метод	0,10	—
713	379372,90	2223903,45	Аналитический метод	0,10	—
714	379372,56	2223903,54	Аналитический метод	0,10	—
715	379372,22	2223903,61	Аналитический метод	0,10	—

Графическое описание местоположения границ публичного сервитута

Межпоселковый газопровод к с. Воскресенки городской округ Ступино Московской области

(наименование объекта, местоположение границ которого описано)

Сведения о местоположении границ объекта

1	2	3	4	5	6
716	379371,88	2223903,67	Аналитический метод	0,10	—
717	379371,53	2223903,72	Аналитический метод	0,10	—
718	379371,18	2223903,75	Аналитический метод	0,10	—
719	379370,83	2223903,77	Аналитический метод	0,10	—
720	379370,48	2223903,78	Аналитический метод	0,10	—
721	379370,14	2223903,78	Аналитический метод	0,10	—
722	379369,79	2223903,77	Аналитический метод	0,10	—
723	379369,44	2223903,74	Аналитический метод	0,10	—
724	379369,09	2223903,70	Аналитический метод	0,10	—
725	379368,75	2223903,65	Аналитический метод	0,10	—
726	379368,40	2223903,59	Аналитический метод	0,10	—
727	379368,06	2223903,52	Аналитический метод	0,10	—
728	379367,72	2223903,43	Аналитический метод	0,10	—
729	379367,39	2223903,33	Аналитический метод	0,10	—
730	379367,06	2223903,23	Аналитический метод	0,10	—
731	379366,73	2223903,10	Аналитический метод	0,10	—
732	379366,41	2223902,97	Аналитический метод	0,10	—
733	379366,09	2223902,83	Аналитический метод	0,10	—
734	379365,78	2223902,68	Аналитический метод	0,10	—
735	379365,47	2223902,51	Аналитический метод	0,10	—
736	379365,17	2223902,33	Аналитический метод	0,10	—
737	379364,87	2223902,15	Аналитический метод	0,10	—
738	379364,58	2223901,95	Аналитический метод	0,10	—
739	379364,30	2223901,75	Аналитический метод	0,10	—

Графическое описание местоположения границ публичного сервитута

Межпоселковый газопровод к с. Воскресенки городской округ Ступино Московской области

(наименование объекта, местоположение границ которого описано)

Сведения о местоположении границ объекта

1	2	3	4	5	6
740	379364,03	2223901,53	Аналитический метод	0,10	—
741	379357,83	2223896,47	Аналитический метод	0,10	—
742	379357,56	2223896,24	Аналитический метод	0,10	—
743	379357,31	2223896,01	Аналитический метод	0,10	—
744	379357,06	2223895,76	Аналитический метод	0,10	—
745	379356,82	2223895,51	Аналитический метод	0,10	—
746	379356,58	2223895,25	Аналитический метод	0,10	—
747	379356,36	2223894,98	Аналитический метод	0,10	—
748	379356,15	2223894,71	Аналитический метод	0,10	—
749	379355,94	2223894,42	Аналитический метод	0,10	—
750	379355,75	2223894,13	Аналитический метод	0,10	—
751	379355,56	2223893,84	Аналитический метод	0,10	—
752	379355,39	2223893,53	Аналитический метод	0,10	—
753	379355,23	2223893,23	Аналитический метод	0,10	—
754	379355,08	2223892,91	Аналитический метод	0,10	—
755	379354,94	2223892,59	Аналитический метод	0,10	—
756	379354,81	2223892,27	Аналитический метод	0,10	—
757	379354,69	2223891,94	Аналитический метод	0,10	—
758	379354,58	2223891,61	Аналитический метод	0,10	—
759	379354,49	2223891,27	Аналитический метод	0,10	—
760	379354,40	2223890,93	Аналитический метод	0,10	—
761	379354,33	2223890,59	Аналитический метод	0,10	—
762	379354,27	2223890,25	Аналитический метод	0,10	—
763	379354,23	2223889,90	Аналитический метод	0,10	—

Графическое описание местоположения границ публичного сервитута

Межпоселковый газопровод к с. Воскресенки городской округ Ступино Московской области

(наименование объекта, местоположение границ которого описано)

Сведения о местоположении границ объекта

1	2	3	4	5	6
764	379354,19	2223889,55	Аналитический метод	0,10	—
765	379354,17	2223889,20	Аналитический метод	0,10	—
766	379354,16	2223888,86	Аналитический метод	0,10	—
767	379354,16	2223888,51	Аналитический метод	0,10	—
768	379354,17	2223888,16	Аналитический метод	0,10	—
769	379354,20	2223887,81	Аналитический метод	0,10	—
770	379354,24	2223887,46	Аналитический метод	0,10	—
771	379354,29	2223887,12	Аналитический метод	0,10	—
772	379354,35	2223886,77	Аналитический метод	0,10	—
773	379354,42	2223886,43	Аналитический метод	0,10	—
774	379354,51	2223886,09	Аналитический метод	0,10	—
775	379354,61	2223885,76	Аналитический метод	0,10	—
776	379354,72	2223885,43	Аналитический метод	0,10	—
777	379354,84	2223885,10	Аналитический метод	0,10	—
778	379354,97	2223884,78	Аналитический метод	0,10	—
779	379355,11	2223884,46	Аналитический метод	0,10	—
780	379355,27	2223884,15	Аналитический метод	0,10	—
781	379355,43	2223883,84	Аналитический метод	0,10	—
782	379355,61	2223883,54	Аналитический метод	0,10	—
783	379355,79	2223883,24	Аналитический метод	0,10	—
784	379355,99	2223882,95	Аналитический метод	0,10	—
785	379356,20	2223882,67	Аналитический метод	0,10	—
786	379356,41	2223882,40	Аналитический метод	0,10	—
787	379359,58	2223878,52	Аналитический метод	0,10	—

Графическое описание местоположения границ публичного сервитута

Межпоселковый газопровод к с. Воскресенки городской округ Ступино Московской области

(наименование объекта, местоположение границ которого описано)

Сведения о местоположении границ объекта

1	2	3	4	5	6
788	379359,80	2223878,26	Аналитический метод	0,10	—
789	379360,04	2223878,00	Аналитический метод	0,10	—
790	379360,28	2223877,75	Аналитический метод	0,10	—
791	379360,53	2223877,51	Аналитический метод	0,10	—
792	379360,79	2223877,28	Аналитический метод	0,10	—
793	379361,06	2223877,05	Аналитический метод	0,10	—
794	379361,34	2223876,84	Аналитический метод	0,10	—
795	379361,62	2223876,64	Аналитический метод	0,10	—
796	379361,91	2223876,44	Аналитический метод	0,10	—
797	379362,21	2223876,26	Аналитический метод	0,10	—
798	379362,51	2223876,08	Аналитический метод	0,10	—
799	379362,82	2223875,92	Аналитический метод	0,10	—
800	379363,13	2223875,77	Аналитический метод	0,10	—
801	379363,45	2223875,63	Аналитический метод	0,10	—
802	379363,78	2223875,50	Аналитический метод	0,10	—
803	379364,11	2223875,38	Аналитический метод	0,10	—
804	379364,44	2223875,28	Аналитический метод	0,10	—
805	379364,77	2223875,18	Аналитический метод	0,10	—
806	379365,11	2223875,10	Аналитический метод	0,10	—
807	379365,45	2223875,03	Аналитический метод	0,10	—
808	379365,80	2223874,97	Аналитический метод	0,10	—
809	379366,14	2223874,92	Аналитический метод	0,10	—
810	379366,49	2223874,89	Аналитический метод	0,10	—
811	379366,84	2223874,86	Аналитический метод	0,10	—

Графическое описание местоположения границ публичного сервитута

Межпоселковый газопровод к с. Воскресенки городской округ Ступино Московской области

(наименование объекта, местоположение границ которого описано)

Сведения о местоположении границ объекта

1	2	3	4	5	6
812	379367,19	2223874,85	Аналитический метод	0,10	—
813	379367,54	2223874,85	Аналитический метод	0,10	—
814	379367,89	2223874,87	Аналитический метод	0,10	—
815	379368,23	2223874,89	Аналитический метод	0,10	—
816	379368,58	2223874,93	Аналитический метод	0,10	—
817	379368,93	2223874,98	Аналитический метод	0,10	—
818	379369,27	2223875,04	Аналитический метод	0,10	—
819	379369,61	2223875,12	Аналитический метод	0,10	—
820	379369,95	2223875,20	Аналитический метод	0,10	—
821	379370,29	2223875,30	Аналитический метод	0,10	—
822	379370,62	2223875,41	Аналитический метод	0,10	—
823	379370,94	2223875,53	Аналитический метод	0,10	—
824	379371,27	2223875,66	Аналитический метод	0,10	—
825	379371,59	2223875,81	Аналитический метод	0,10	—
826	379371,90	2223875,96	Аналитический метод	0,10	—
827	379372,21	2223876,13	Аналитический метод	0,10	—
828	379372,51	2223876,30	Аналитический метод	0,10	—
829	379372,80	2223876,49	Аналитический метод	0,10	—
830	379373,09	2223876,68	Аналитический метод	0,10	—
831	379373,37	2223876,89	Аналитический метод	0,10	—
832	379373,65	2223877,11	Аналитический метод	0,10	—
833	379379,84	2223882,17	Аналитический метод	0,10	—
834	379380,11	2223882,39	Аналитический метод	0,10	—
835	379380,37	2223882,63	Аналитический метод	0,10	—

Графическое описание местоположения границ публичного сервитута

Межпоселковый газопровод к с. Воскресенки городской округ Ступино Московской области

(наименование объекта, местоположение границ которого описано)

Сведения о местоположении границ объекта

1	2	3	4	5	6
836	379380,62	2223882,87	Аналитический метод	0,10	—
837	379380,86	2223883,12	Аналитический метод	0,10	—
838	379381,09	2223883,38	Аналитический метод	0,10	—
839	379381,31	2223883,65	Аналитический метод	0,10	—
840	379381,53	2223883,93	Аналитический метод	0,10	—
841	379381,73	2223884,21	Аналитический метод	0,10	—
842	379381,93	2223884,50	Аналитический метод	0,10	—
843	379382,11	2223884,80	Аналитический метод	0,10	—
844	379382,28	2223885,10	Аналитический метод	0,10	—
845	379382,45	2223885,41	Аналитический метод	0,10	—
846	379382,60	2223885,72	Аналитический метод	0,10	—
847	379382,74	2223886,04	Аналитический метод	0,10	—
848	379382,87	2223886,37	Аналитический метод	0,10	—
849	379382,99	2223886,70	Аналитический метод	0,10	—
850	379383,09	2223887,03	Аналитический метод	0,10	—
851	379383,19	2223887,37	Аналитический метод	0,10	—
852	379383,27	2223887,70	Аналитический метод	0,10	—
853	379383,34	2223888,05	Аналитический метод	0,10	—
854	379383,40	2223888,39	Аналитический метод	0,10	—
855	379383,45	2223888,74	Аналитический метод	0,10	—
856	379383,48	2223889,08	Аналитический метод	0,10	—
857	379383,50	2223889,43	Аналитический метод	0,10	—
858	379383,52	2223889,78	Аналитический метод	0,10	—
859	379383,51	2223890,13	Аналитический метод	0,10	—

Графическое описание местоположения границ публичного сервитута

Межпоселковый газопровод к с. Воскресенки городской округ Ступино Московской области

(наименование объекта, местоположение границ которого описано)

Сведения о местоположении границ объекта

1	2	3	4	5	6
860	379383,50	2223890,48	Аналитический метод	0,10	—
861	379383,47	2223890,83	Аналитический метод	0,10	—
862	379383,44	2223891,17	Аналитический метод	0,10	—
863	379383,39	2223891,52	Аналитический метод	0,10	—
864	379383,32	2223891,86	Аналитический метод	0,10	—
865	379383,25	2223892,20	Аналитический метод	0,10	—
866	379383,16	2223892,54	Аналитический метод	0,10	—
867	379383,07	2223892,88	Аналитический метод	0,10	—
868	379382,96	2223893,21	Аналитический метод	0,10	—
869	379382,84	2223893,54	Аналитический метод	0,10	—
870	379382,70	2223893,86	Аналитический метод	0,10	—
871	379382,56	2223894,18	Аналитический метод	0,10	—
872	379382,41	2223894,49	Аналитический метод	0,10	—
873	379382,24	2223894,80	Аналитический метод	0,10	—
874	379382,07	2223895,10	Аналитический метод	0,10	—
875	379381,88	2223895,39	Аналитический метод	0,10	—
876	379381,68	2223895,68	Аналитический метод	0,10	—
877	379381,48	2223895,96	Аналитический метод	0,10	—
878	379381,26	2223896,24	Аналитический метод	0,10	—
879	379381,04	2223896,51	Аналитический метод	0,10	—
880	379397,68	2223910,10	Аналитический метод	0,10	—
881	379397,81	2223910,21	Аналитический метод	0,10	—
882	379397,94	2223910,33	Аналитический метод	0,10	—
883	379398,07	2223910,46	Аналитический метод	0,10	—

Графическое описание местоположения границ публичного сервитута

Межпоселковый газопровод к с. Воскресенки городской округ Ступино Московской области

(наименование объекта, местоположение границ которого описано)

Сведения о местоположении границ объекта

1	2	3	4	5	6
884	379398,19	2223910,58	Аналитический метод	0,10	—
885	379398,31	2223910,71	Аналитический метод	0,10	—
886	379398,42	2223910,85	Аналитический метод	0,10	—
887	379398,53	2223910,99	Аналитический метод	0,10	—
888	379398,63	2223911,13	Аналитический метод	0,10	—
889	379398,73	2223911,28	Аналитический метод	0,10	—
890	379398,82	2223911,43	Аналитический метод	0,10	—
891	379398,91	2223911,58	Аналитический метод	0,10	—
892	379398,99	2223911,74	Аналитический метод	0,10	—
893	379399,06	2223911,90	Аналитический метод	0,10	—
894	379422,89	2223964,08	Аналитический метод	0,10	—
895	379422,89	2223964,09	Аналитический метод	0,10	—
896	379422,91	2223964,12	Аналитический метод	0,10	—
897	379422,92	2223964,15	Аналитический метод	0,10	—
898	379422,94	2223964,18	Аналитический метод	0,10	—
899	379422,95	2223964,19	Аналитический метод	0,10	—
900	379439,51	2223990,75	Аналитический метод	0,10	—
901	379480,77	2224056,88	Аналитический метод	0,10	—
902	379480,78	2224056,89	Аналитический метод	0,10	—
903	379480,80	2224056,92	Аналитический метод	0,10	—
904	379480,81	2224056,93	Аналитический метод	0,10	—
905	379494,40	2224075,93	Аналитический метод	0,10	—
906	379504,87	2224090,57	Аналитический метод	0,10	—
907	379516,93	2224107,42	Аналитический метод	0,10	—

Графическое описание местоположения границ публичного сервитута

Межпоселковый газопровод к с. Воскресенки городской округ Ступино Московской области

(наименование объекта, местоположение границ которого описано)

Сведения о местоположении границ объекта

1	2	3	4	5	6
908	379517,03	2224107,56	Аналитический метод	0,10	—
909	379517,12	2224107,70	Аналитический метод	0,10	—
910	379517,20	2224107,85	Аналитический метод	0,10	—
911	379517,28	2224107,99	Аналитический метод	0,10	—
912	379517,36	2224108,14	Аналитический метод	0,10	—
913	379517,43	2224108,30	Аналитический метод	0,10	—
914	379517,50	2224108,45	Аналитический метод	0,10	—
915	379517,56	2224108,61	Аналитический метод	0,10	—
916	379517,61	2224108,77	Аналитический метод	0,10	—
917	379517,66	2224108,93	Аналитический метод	0,10	—
918	379597,68	2224382,12	Аналитический метод	0,10	—
919	379597,69	2224382,16	Аналитический метод	0,10	—
920	379597,71	2224382,23	Аналитический метод	0,10	—
921	379597,72	2224382,28	Аналитический метод	0,10	—
922	379610,29	2224431,39	Аналитический метод	0,10	—
923	379611,26	2224431,15	Аналитический метод	0,10	—
924	379636,42	2224529,49	Аналитический метод	0,10	—
925	379635,45	2224529,74	Аналитический метод	0,10	—
926	379635,70	2224530,70	Аналитический метод	0,10	—
927	379642,24	2224556,27	Аналитический метод	0,10	—
928	379666,76	2224652,10	Аналитический метод	0,10	—
929	379667,73	2224651,85	Аналитический метод	0,10	—
930	379672,27	2224669,61	Аналитический метод	0,10	—
931	379672,52	2224670,25	Аналитический метод	0,10	—

Графическое описание местоположения границ публичного сервитута

Межпоселковый газопровод к с. Воскресенки городской округ Ступино Московской области

(наименование объекта, местоположение границ которого описано)

Сведения о местоположении границ объекта

1	2	3	4	5	6
932	379697,44	2224734,76	Аналитический метод	0,10	—
933	379696,50	2224735,13	Аналитический метод	0,10	—
934	379735,53	2224836,20	Аналитический метод	0,10	—
935	379735,53	2224836,22	Аналитический метод	0,10	—
936	379828,83	2225063,31	Аналитический метод	0,10	—
937	379828,85	2225063,34	Аналитический метод	0,10	—
938	379828,87	2225063,39	Аналитический метод	0,10	—
939	379828,88	2225063,43	Аналитический метод	0,10	—
940	379878,33	2225193,83	Аналитический метод	0,10	—
941	379896,76	2225242,45	Аналитический метод	0,10	—
942	379901,69	2225255,45	Аналитический метод	0,10	—
943	379901,70	2225255,48	Аналитический метод	0,10	—
944	379901,76	2225255,64	Аналитический метод	0,10	—
945	379901,81	2225255,80	Аналитический метод	0,10	—
946	379901,86	2225255,97	Аналитический метод	0,10	—
947	379901,90	2225256,14	Аналитический метод	0,10	—
948	379901,91	2225256,17	Аналитический метод	0,10	—
949	379911,10	2225298,97	Аналитический метод	0,10	—
950	379911,10	2225299,00	Аналитический метод	0,10	—
951	379911,11	2225299,03	Аналитический метод	0,10	—
952	379911,12	2225299,07	Аналитический метод	0,10	—
953	379911,13	2225299,10	Аналитический метод	0,10	—
954	379911,14	2225299,13	Аналитический метод	0,10	—
955	379911,16	2225299,16	Аналитический метод	0,10	—

Графическое описание местоположения границ публичного сервитута

Межпоселковый газопровод к с. Воскресенки городской округ Ступино Московской области

(наименование объекта, местоположение границ которого описано)

Сведения о местоположении границ объекта

1	2	3	4	5	6
956	379911,17	2225299,19	Аналитический метод	0,10	—
957	379911,19	2225299,22	Аналитический метод	0,10	—
958	379911,20	2225299,25	Аналитический метод	0,10	—
959	379911,22	2225299,28	Аналитический метод	0,10	—
960	379945,02	2225354,67	Аналитический метод	0,10	—
961	379945,04	2225354,69	Аналитический метод	0,10	—
962	379945,11	2225354,82	Аналитический метод	0,10	—
963	379945,18	2225354,95	Аналитический метод	0,10	—
964	379945,25	2225355,08	Аналитический метод	0,10	—
965	379945,31	2225355,21	Аналитический метод	0,10	—
966	379945,37	2225355,34	Аналитический метод	0,10	—
1	379945,38	2225355,37	Аналитический метод	0,10	—

3. Сведения о характерных точках части (частей) границы объекта

Обозначение характерных точек части границы	Координаты, м		Метод определения координат характерной точки	Средняя квадратическая погрешность положения характерной точки (M_t), м	Описание обозначения точки на местности (при наличии)
	X	Y			
1	2	3	4	5	6
Часть № —					
—	—	—	—	—	—

Графическое описание местоположения границ публичного сервитута

Межпоселковый газопровод к с. Воскресенки городской округ Ступино Московской области

(наименование объекта, местоположение границ которого описано)

Сведения о местоположении измененных (уточненных) границ объекта

1. Система координат —

2. Сведения о характерных точках границ объекта

Обозначение характерных точек границ	Существующие координаты, м		Измененные (уточненные) координаты, м		Метод определения координат характерной точки	Средняя квадратическая погрешность положения характерной точки (M_t), м	Описание обозначения точки на местности (при наличии)
	X	Y	X	Y			
1	2	3	4	5	6	7	8
—	—	—	—	—	—	—	—

3. Сведения о характерных точках части (частей) границы объекта

Часть № —

Обозначение характерных точек границ	Существующие координаты, м		Измененные (уточненные) координаты, м		Метод определения координат характерной точки	Средняя квадратическая погрешность положения характерной точки (M_t), м	Описание обозначения точки на местности (при наличии)
	X	Y	X	Y			
1	2	3	4	5	6	7	8
—	—	—	—	—	—	—	—

СХЕМА РАСПОЛОЖЕНИЯ ГРАНИЦ ПУБЛИЧНОГО СЕРВИТУТА

Газопровод межпоселковый, г. Электросталь, городской округ Ступино Московской области



М 1:1000

Используемые условные знаки и обозначения

- проектные границы публичного сервитута
- 10 - характерные точки публичного сервитута
- границы земельных участков по данным ЕГРН
- границы кадастровых кварталов по данным ЕГРН
- проектное местоположение инженерного сооружения (газопровод)
- проектируемый ГРПШ
- 50:33:0030545 - номера кадастровых кварталов по данным ЕГРН
- 50:33:0030545:51 - кадастровые номера земельных участков по данным ЕГРН
- установленные границы административно-территориальных образований (границы населенных пунктов)

Схема расположения листов

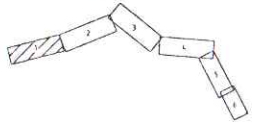

Подпись Дата "16" октября 2023 г.

Лист 1 Всего 1 листов

Масштаб 1:1000

Лист № 1

ДЗЕР 500+500 (1:00+000)

СХЕМА РАСПОЛОЖЕНИЯ ГРАНИЦ ПУБЛИЧНОГО СЕРВИТУТА
Газопровод межпоселковый г. Звенигород-Ивановка-Ивуда-Ступино Московская область



М 1:1000

Используемые условные знаки и обозначения

- проектные границы публичного сервитута
- характерные точки публичного сервитута
- границы земельных участков по данным ЕГРН
- границы кадастровых кварталов по данным ЕГРН
- проектное местоположение линейного сооружения (газопровод)
- проектируемый ГРПШ
- номера кадастровых кварталов по данным ЕГРН
- 50:19:0000000:(1) - кадастровые номера земельных участков по данным ЕГРН
- установленные границы административно-территориальных образований (границы населенных пунктов)

Схема расположения трубой

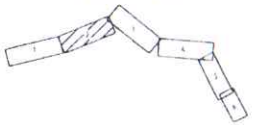

Подпись ... дата "16" октября 2023 г.

Изм.	Кол.уч.	Лист	№ док.	Подп.	Дата

Лист 1 из 1

USER 297x900 (297x900)

СХЕМА РАСПОЛОЖЕНИЯ ГРАНИЦ ПУБЛИЧНОГО СЕРВИТУТА

Газопровод низкого давления к г. Воскресенск, городской округ Ступино Московской области

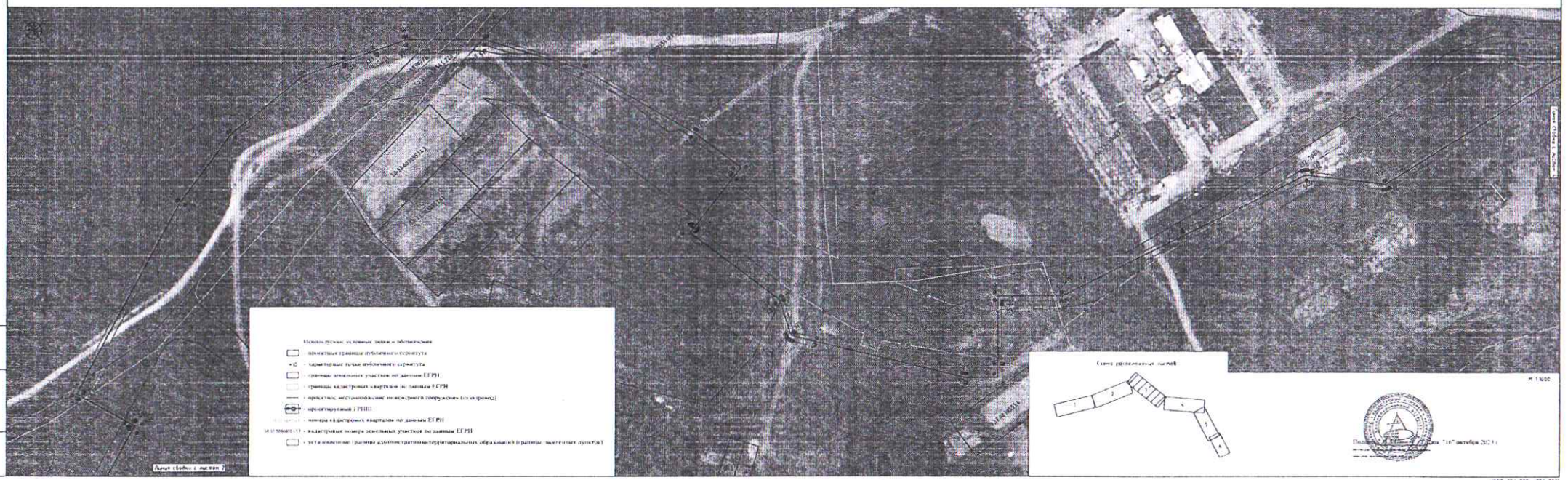

Лист 2 (Лист 1)

Подпись и дата "16" октября 2023 г.

Лист 2 (Лист 1)

Изм. Кол.уч. Лист № док. Подп. Дата

ГОСТ Р 21.1101-2013 Форма 7 (Лист 1)

СХЕМА РАСПОЛОЖЕНИЯ ГРАНИЦ ПУБЛИЧНОГО СЕРВИТУТА

Газопровод межпоселковый г. Бокситогорск городского округа (муниципальный округ) Московской области

Линия связи с листом 1

Используемые условные знаки и обозначения

- проектные границы публичного сервитута
- характерные точки публичного сервитута
- границы земельных участков по данным ЕГРН
- границы кадастровых кварталов по данным ЕГРН
- проектное местоположение этажности сооружения (газопровод)
- проектируемый ГРПШ
- номера кадастровых кварталов по данным ЕГРН
- кадастровые номера земельных участков по данным ЕГРН
- установленные границы административно-территориальных образований (границы населенных пунктов)

Схема расположения листов

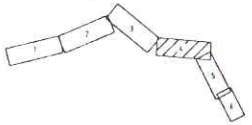

Линия связи с листом 2

М 1:1000

Подпись (дата "16" октября 2023 г.)

Лист 1 Всего 2 листов

Разр. Зотов

Изм. Кол. Лист N док. Подп. Дата

ОСКН 297х900 (291х900)

СХЕМА РАСПОЛОЖЕНИЯ ГРАНИЦ ПУБЛИЧНОГО СЕРВИТУТА
Газопровод межпоселковый к с. Бекрасенки Заводского округа Спутник Могилевской области

Линия сводки с листом 6

Схема 2 (обзор - подробная)

М 1:1000

Используемые условные знаки и обозначения

- проектные границы публичного сервитута
- характерные точки публичного сервитута
- границы земельных участков по данным ЕГРН
- границы кадастровых кварталов по данным ЕГРН
- проектный местоположение линейного сооружения (газопровод)
- ориентировочный ГРПШО
- номера кадастровых кварталов по данным ЕГРН
- 18:23:000000:137 - кадастровые номера земельных участков по данным ЕГРН
- установленные границы административно-территориальных образований (границы населенных пунктов)

Схема согласования линий

1	2	3	4	5	6

Подготовлено в системе "ГИС Интегра 2023"

Изм.	Кол.уч.	Лист	Nдок.	Подп.	Дата

Лист 2 из 6

Стадия | Лист | Листов

USER 297x900 (297x900)

СХЕМА РАСПОЛОЖЕНИЯ ГРАНИЦ ПУБЛИЧНОГО СЕРВИТУТА

Газопровод межпоселковый к с. Воскресенки городской округ Ступино Московской области



Используемые условные знаки и обозначения

- проектные границы публичного сервитута
- •10 - характерные точки публичного сервитута
- границы земельных участков по данным ЕГРН
- границы кадастровых кварталов по данным ЕГРН
- проектное местоположение инженерного сооружения (газопровод)
- проектируемый ГРПШ
- 50:33:0000000 - номера кадастровых кварталов по данным ЕГРН
- 50:33:0000000:457 - кадастровые номера земельных участков по данным ЕГРН
- установленные границы административно-территориальных образований (границы населенных пунктов)

Схема расположения листов

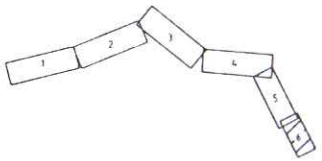

Подпись лица, выполнившего работы "16" октября 2023 г.

Инв. № подл. | Подп. и дата | Взам. инв. №

USER 297x700 (297x700)