



**АДМИНИСТРАЦИЯ  
ГОРОДСКОГО ОКРУГА СТУПИНО  
МОСКОВСКОЙ ОБЛАСТИ**

**ПОСТАНОВЛЕНИЕ  
от 08.07.2021 № 1773-п**

об установлении публичного сервитута в порядке главы V.7. Земельного кодекса Российской Федерации по адресу (местоположение): Московская область, городской округ Ступино, п. Усады в пользу АО "Мособлгаз" в целях размещения объекта газового хозяйства - Газораспределительная сеть п. Усады (кадастровый номер 50:33:0010204:1238)

В соответствии с Земельным кодексом Российской Федерации, Федеральным законом от 06.10.2003 № 131-ФЗ «Об общих принципах организации местного самоуправления в Российской Федерации», Законом Московской области № 23/96-ОЗ «О регулировании земельных отношений в Московской области», руководствуясь Уставом муниципального образования городской округ Ступино Московской области, учитывая ходатайство Акционерного общества "Мособлгаз" (далее - АО "Мособлгаз") от 04.06.2021 № P001-5207300732-46053344,

**ПОСТАНОВЛЯЮ:**

1. Установить публичный сервитут на срок 588 месяцев в отношении земельных участков, согласно приложению № 1 к настоящему Постановлению, в пользу АО "Мособлгаз", в целях размещения объекта газового хозяйства - Газораспределительная сеть п. Усады (кадастровый номер 50:33:0010204:1238), в границах в соответствии с приложением к настоящему Постановлению.

Использование земельных участков может быть затруднено на срок не более 3-х месяцев в отношении земельных участков, предназначенных для жилищного строительства (в том числе индивидуального жилищного строительства), ведения личного подсобного хозяйства,

садоводства, огородничества, или одного года в отношении иных земельных участков.

После окончания работ обладатель публичного сервитута обязан привести земельные участки в состояние, пригодное для их использования в соответствии с видом разрешенного использования.

2. Администрации в течение 5 рабочих дней направить копию настоящего Постановления в Управление Федеральной службы государственной регистрации, кадастра и картографии по Московской области для внесения сведений об установлении публичного сервитута в отношении земельных участков, указанных в пункте 1 настоящего Постановления, в Единый государственный реестр недвижимости.

3. Администрации в течение 5 рабочих дней опубликовать настоящее Постановление (без сведений о границах публичного сервитута) в газете "Ступинская панорама" и разместить на официальном информационном сайте администрации - <https://stupinoadm.ru>. Комитету по управлению имуществом администрации городского округа Ступино Московской области в течение 5 рабочих дней направить копию настоящего Постановления правообладателям земельных участков, в отношении которых принято решение об установлении публичного сервитута. Комитету по управлению имуществом администрации городского округа Ступино Московской области в течении 5 рабочих дней разместить копию настоящего Постановления в общедоступных местах (на досках объявлений, размещенных во всех подъездах многоквартирного дома, или в пределах земельного участка, на котором расположен многоквартирный дом).

4. Комитету по управлению имуществом администрации городского округа Ступино Московской области в течение 5 рабочих дней направить владельцу публичного сервитута копию настоящего Постановления, сведения о лицах, являющихся правообладателями земельных участков, сведения о лицах, подавших заявления об учете их прав (обременений прав) на земельные участки, способах связи с ними, копии документов, подтверждающих права указанных лиц на земельные участки.

5. Контроль за выполнением настоящего Постановления возложить на заместителя главы администрации городского округа Ступино Московской области Ю.М. Михалёва.

Глава городского округа  
Ступино Московской  
области



С.Г. Мужальских

**Приложение № 1  
к Постановлению  
от 08.07.2021 № 1773-п**

<b>№</b>	<b>Кадастровый номер земельного участка</b>	<b>Адрес / описание местоположения</b>
<b>1</b>	<b>2</b>	<b>3</b>
1	50:33:0010204:96	Российская Федерация, Московская область, городской округ Ступино, поселок Усады, улица Усадовская, 10а
2	50:33:0010204:1132	Московская область, Ступинский район, п.Усады, ул.Пролетарская, д.11
3	50:33:0010204:1144	Московская область, Ступинский район, п. Усады, ул. Пролетарская, д.5
4	50:33:0010204:1146	Московская область, Ступинский район, п. Усады, ул. Пролетарская, д.7
5	50:33:0010204:1271	Московская область, Ступинский район, п. Усады
6	50:33:0010204:132	Московская область

**ОПИСАНИЕ МЕСТОПОЛОЖЕНИЯ ГРАНИЦ****Публичный сервитут объекта «Газораспределительная сеть п. Усады», кадастровый номер  
50:33:0010204:1238**

(наименование объекта, местоположение границ которого описано (далее - объект))

**Раздел 1****Сведения об объекте**

<b>№ п/п</b>	<b>Характеристики объекта</b>	<b>Описание характеристик</b>
<b>1</b>	<b>2</b>	<b>3</b>
1	Местоположение объекта	Московская область, городской округ Ступино, п.Усады
2	Площадь объекта ± величина погрешности определения площади (Р ± ΔР)	2 118 м <sup>2</sup> ± 16 м <sup>2</sup>
3	Иные характеристики объекта	Вид объекта реестра границ: Зона с особыми условиями использования территории Содержание ограничений использования объектов недвижимости в пределах зоны или территории: Публичный сервитут, для целей размещения линейных объектов системы газоснабжения, их неотъемлемых технологических частей. Срок установления 49 лет.

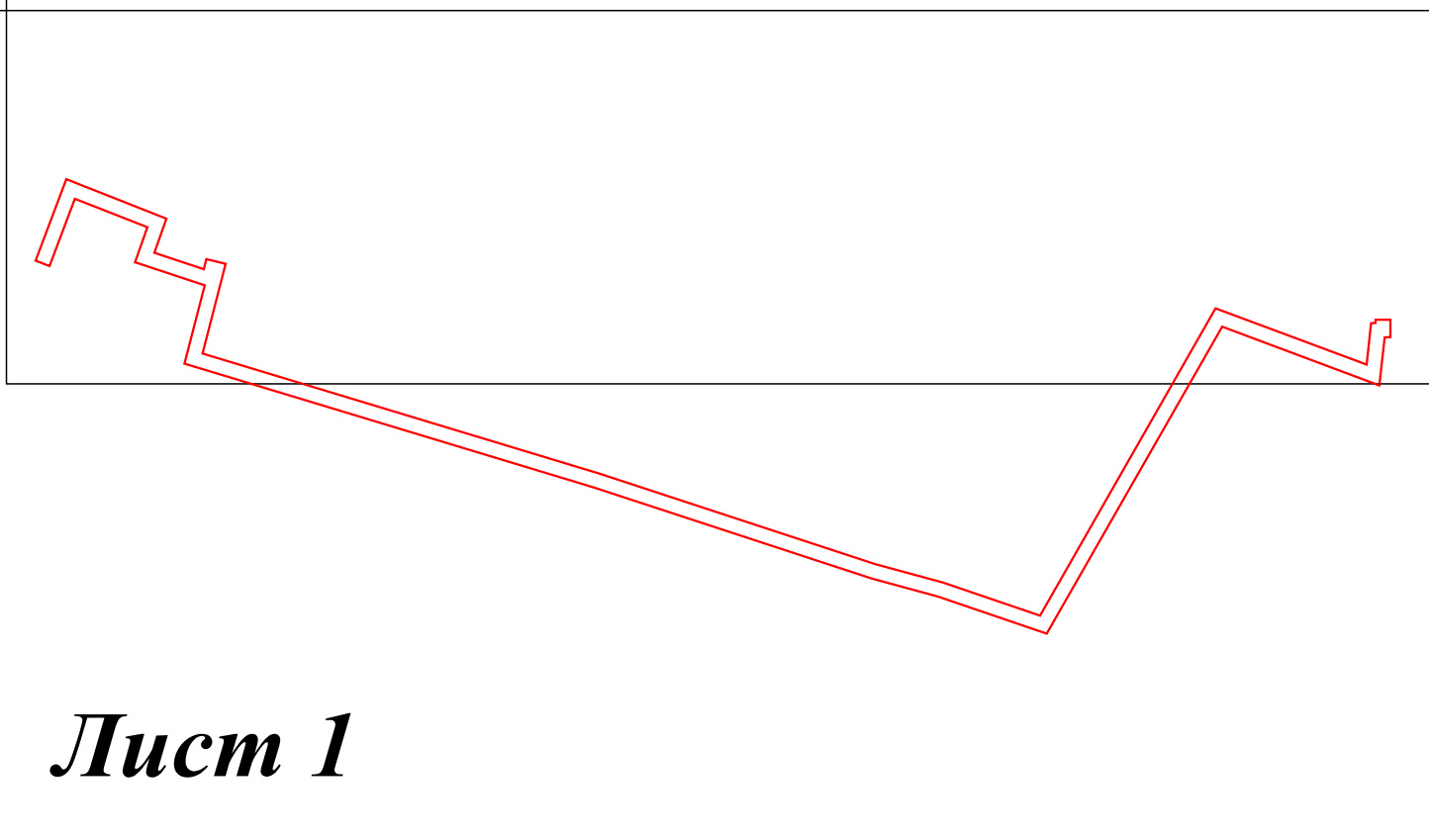
**Раздел 2**

**Сведения о местоположении границ объекта**

<b>1. Система координат</b> МСК-50, Зона 2					
<b>2. Сведения о характерных точках границ объекта</b>					
Обозначение характерных точек границ	Координаты, м		Метод определения координат характерной точки	Средняя квадратическая погрешность положения характерной точки (Mt), м	Описание обозначения точки на местности (при наличии)
	X	Y			
1	2	3	4	5	6
1	400 247,50	2 212 852,70	Аналитический метод	0,10	—
2	400 275,84	2 212 868,84		0,10	
3	400 260,14	2 212 910,86		0,10	
4	400 272,97	2 212 912,27		0,10	
5	400 273,03	2 212 913,78		0,10	
6	400 277,72	2 212 913,82		0,10	
7	400 277,75	2 212 909,82		0,10	
8	400 276,88	2 212 909,81		0,10	
9	400 276,83	2 212 908,68		0,10	
10	400 265,69	2 212 907,45		0,10	
11	400 280,78	2 212 867,05		0,10	
12	400 198,41	2 212 820,15		0,10	
13	400 207,32	2 212 794,21		0,10	
14	400 212,21	2 212 776,18		0,10	
15	400 236,53	2 212 702,34		0,10	
16	400 268,67	2 212 596,30		0,10	
17	400 292,68	2 212 602,52		0,10	
18	400 294,01	2 212 597,35		0,10	
19	400 291,28	2 212 596,65		0,10	
20	400 295,64	2 212 583,45		0,10	
21	400 304,83	2 212 586,67		0,10	
22	400 315,37	2 212 559,92		0,10	
23	400 293,53	2 212 551,69		0,10	
24	400 292,12	2 212 555,43		0,10	
25	400 310,16	2 212 562,23		0,10	
26	400 302,52	2 212 581,62		0,10	
27	400 293,12	2 212 578,32		0,10	
28	400 286,98	2 212 596,91		0,10	
29	400 265,95	2 212 591,47		0,10	
30	400 232,71	2 212 701,14		0,10	
31	400 208,38	2 212 775,03		0,10	
32	400 203,49	2 212 793,03		0,10	
33	400 193,55	2 212 821,99	0,10		
1	400 247,50	2 212 852,70	0,10	—	
34	400 400,95	2 212 766,18	0,10		
35	400 414,04	2 212 733,49	0,10		
36	400 417,76	2 212 734,97	0,10		
37	400 404,66	2 212 767,67	0,10		
34	400 400,95	2 212 766,18	0,10		
<b>3. Сведения о характерных точках части (частей) границы объекта</b>					
1	2	3	4	5	6
—	—	—	—	—	—




*Лист 2*





*Лист 1*

Масштаб 1:2 000

**Используемые условные знаки и обозначения:**

 - граница кадастрового квартала по сведениям ЕГРН

 - характерная точка границы зоны

 - граница зоны

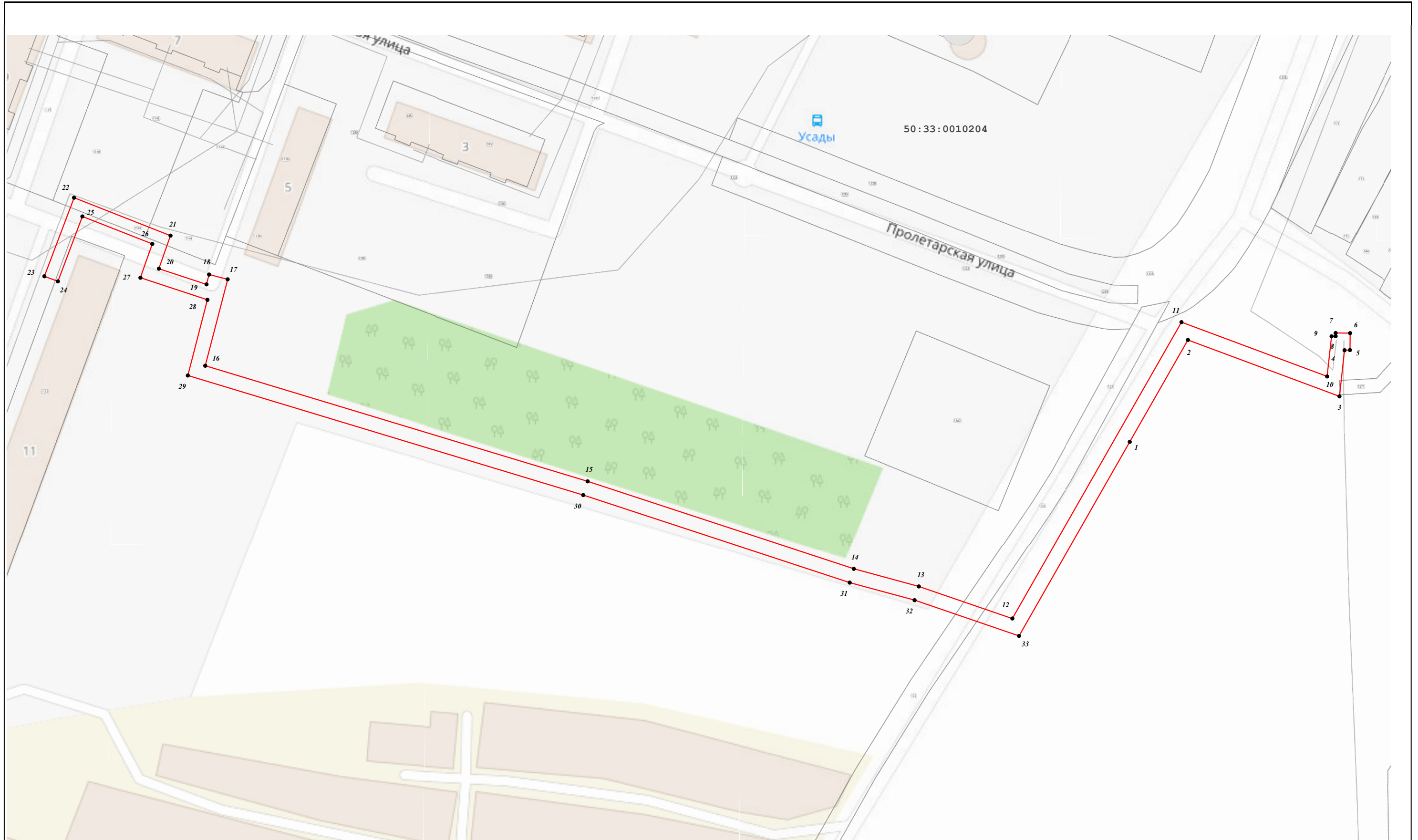
 - граница земельного участка по сведениям ЕГРН

Подпись \_\_\_\_\_



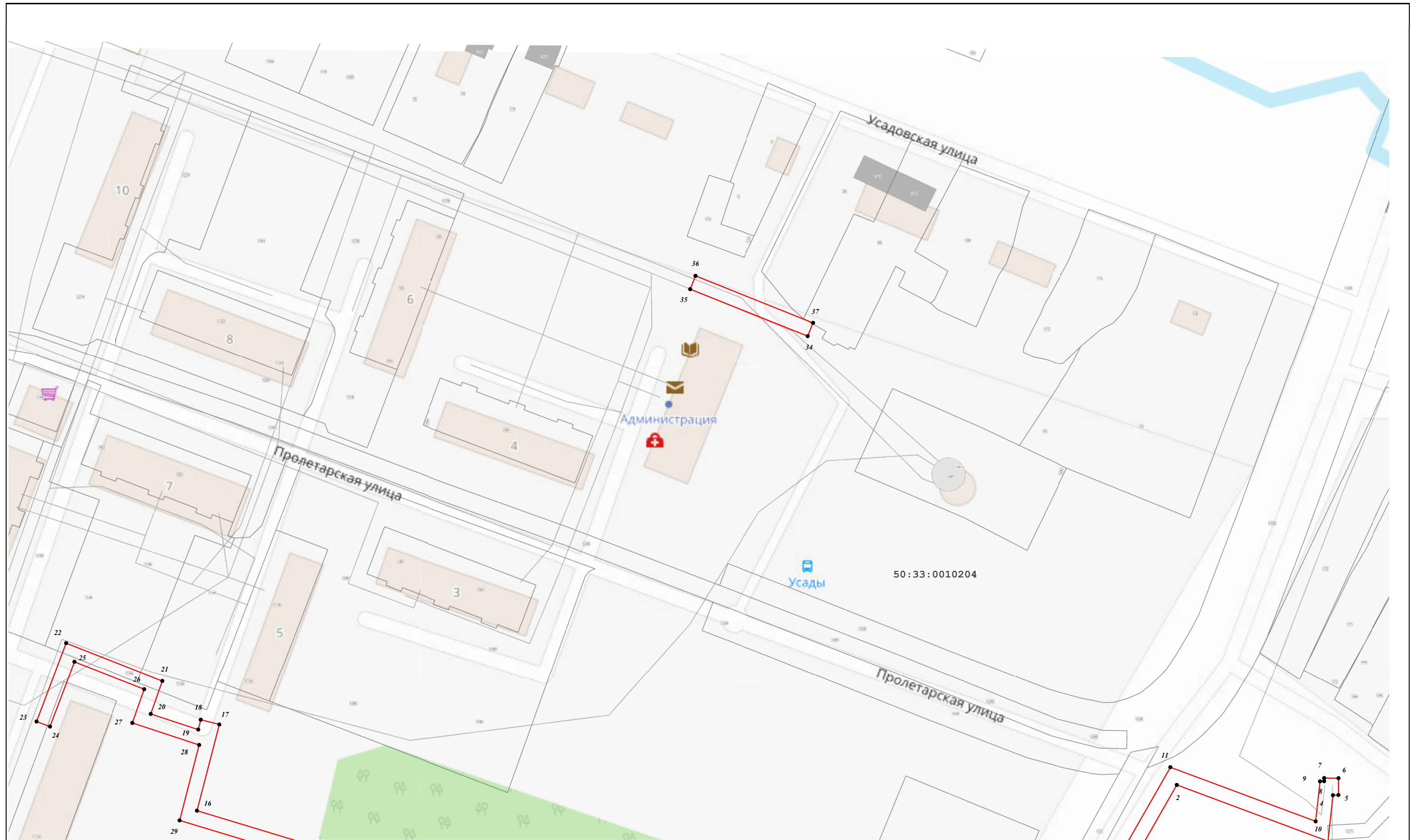
Дата « 01 » июня 20 21 г.

Место для оттиска печати (при наличии) лица, составившего описание местоположения границ объекта



Масштаб 1:1 000





Масштаб 1:1 000