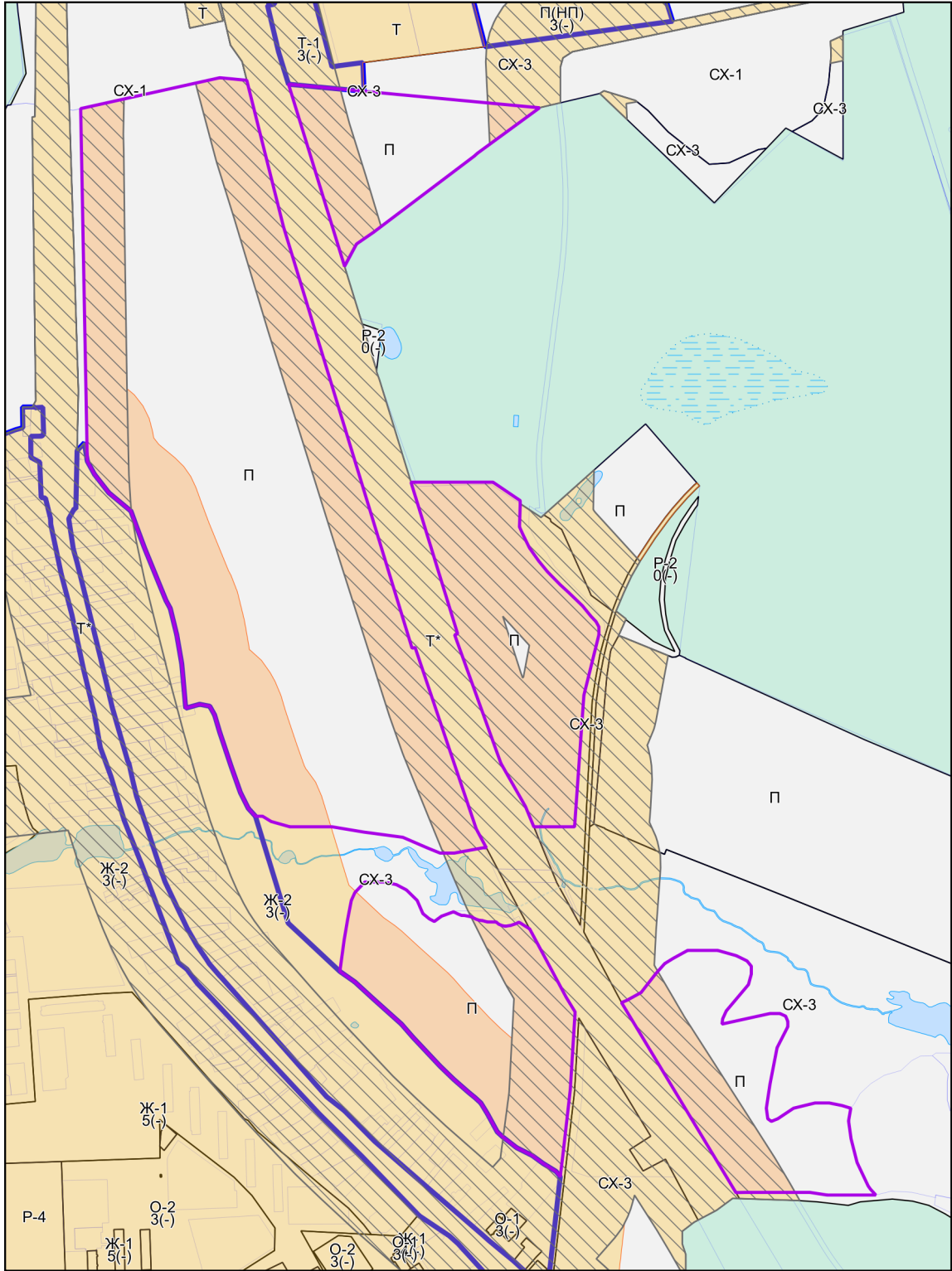




КАРТА ГРАДОСТРОИТЕЛЬНОГО ЗОНИРОВАНИЯ С УСТАНОВЛЕННЫМИ ТЕРРИТОРИЯМИ, В ГРАНИЦАХ КОТОРЫХ  
ПРЕДУСМАТРИВАЮТСЯ ТРЕБОВАНИЯ К АРХИТЕКТУРНО-ГРАДОСТРОИТЕЛЬНОМУ ОБЛИКУ ОБЪЕКТОВ КАПИТАЛЬНОГО  
СТРОИТЕЛЬСТВА



## Границы

- |                                     |                                     |
|-------------------------------------|-------------------------------------|
| <input type="checkbox"/>            | Разработки                          |
| <input checked="" type="checkbox"/> | Населённых пунктов                  |
| <input type="checkbox"/>            | Территориальных зон                 |
| <input type="checkbox"/>            | Земельных участков (по данным ЕГРН) |

## Территории

- |   |   |
|---|---|
|  | Земли, покрытые поверхностными водами   |
|  | Леса  |
|  | Территории, в границах которых требования к архитектурно-градостроительному облику не предусматриваются |

Территории, в границах которых предусматриваются требования к архитектурно-градостроительному облику объектов капитального строительства

- |   |         |
|---|---------|
|  | Тип 1   |
|  | Тип 1.1 |
|  | Тип 2   |
|  | Тип 2.1 |

## Подписи территориальных зон

- О-1 - Виды территориальных зон
- 3 - Предельное количество надземных этажей
- (-) - Предельная высотность (в метрах)

Примечание:

Требования к архитектурно-градостроительному облику распространяются на объекты капитального строительства и территории, полностью или частично размещаемые в пределах частей земельных участков, расположенных в границах территорий (Тип 1, Тип 1.1, Тип 2, Тип 2.1). Перечень видов разрешенного использования земельных участков, полностью или частично расположенных в границах территорий (Тип 1, Тип 1.1, Тип 2, Тип 2.1), в отношении которых предусматриваются требования к архитектурно-градостроительному облику объектов капитального строительства, определен в статье «Требования к архитектурно-градостроительному облику объектов капитального строительства» настоящих Правил.

Должность	ФИО	Подпись	Дата	Договор от 03.04.2025 №190-2025			
Зам. нач. отд. №1 МГП	Д.М. Пападопулос			Московская область, городской округ Ступино			
ГИП отд. № 1 МГП	Д.А. Косенко						
ГИП отд. № 1 МГП	А.В. Склярова						
Глав. спец. отд. № 1 МГП	А.С. Марченкова			<b>Внесение изменений в Правила землепользования и застройки территории (части территории) городского округа Ступино Московской области применительно к земельным участкам с кадастровыми номерами 50:33:0010440:54, 50:33:0030175:81, 50:33:0030175:77, 50:33:0030175:78, 50:33:0010453:95</b>	Стадия	Лист	Листов
					ГД	3	3
					<b>НИИПИ</b> <b>градоостроительства</b> <b>ГАО МО «НИИПИ</b> <b>градоостроительства»</b>		
Проверил	Д.М. Пападопулос			Карта градоостроительного зонирования с установленными территориями, в границах которых предусматриваются требования к архитектурно-градоостроительному облику объектов капитального строительства Масштаб 1:10000			