

Утверждена

(наименование документа об утверждении, включая наименования органов государственной власти или

органов местного самоуправления, принявших решение об утверждении схемы или

подписавших соглашение о перераспределении земельных участков)

от _____ № _____





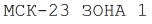



Схема расположения земельного участка или земельных участков на кадастровом плане территории

Площадь земельного участка 1 430 м²		
<small>(указывается проектная площадь образуемого земельного участка, вычисленная с использованием федеральной государственной географической информационной системы, обеспечивающей функционирование национальной системы пространственных данных, которой является федеральная государственная географическая информационная система "Единая цифровая платформа "Национальная система пространственных данных" (далее - информационная система), или иных технологических и программных средств с округлением до 1 квадратного метра. Указанное значение площади земельного участка может быть уточнено при проведении кадастровых работ не более чем на десять процентов)</small>		
Обозначение характерных точек границ	Координаты, м	
	<small>(указываются в случае подготовки схемы расположения земельного участка с использованием информационной системы или иных технологических и программных средств. Значения координат, полученные с использованием указанных технологических и программных средств, указываются с округлением до 0,01 метра)</small>	
	X	
	Y	
1	2	3
н1	399 116,97	2 232 282,74
н2	399 063,76	2 232 264,34
н3	399 055,46	2 232 288,35
н4	399 108,67	2 232 306,75
н1	399 116,97	2 232 282,74



Масштаб 1:1 000

Условные обозначения:

- 
- Вновь образованная точка, сведения о которой достаточны для определения ее местоположения
- 
- Условное обозначение образуемого земельного участка
- 
- Граница кадастрового квартала
- 
- Вновь образованная часть границы, сведения о которой достаточны для определения ее местоположения
- 
- Система координат
- 
- Границы КПТ
- 
- Зоны КПТ
- 
- Кадастровый квартал

Квартал 50:32:0030104