


**Схема расположения земельного участка или земельных участков на
кадастровом плане территории**

Местоположение: Московская область, г. о. Ступино, с. Кузьмино


Заказчик:



Роткова Н.В.

Исполнитель работ:

Инженер-геодезист МБУ «АПБ»



/Плетнёва Е.В./

2018г.

УТВЕРЖДЕНА

Постановлением администрации
городского округа Ступино

от " ____ " _____ 2018 г. № _____

СХЕМА РАСПОЛОЖЕНИЯ ЗЕМЕЛЬНОГО УЧАСТКА
НА КАДАСТРОВЫЙ ПЛАН ТЕРРИТОРИИ

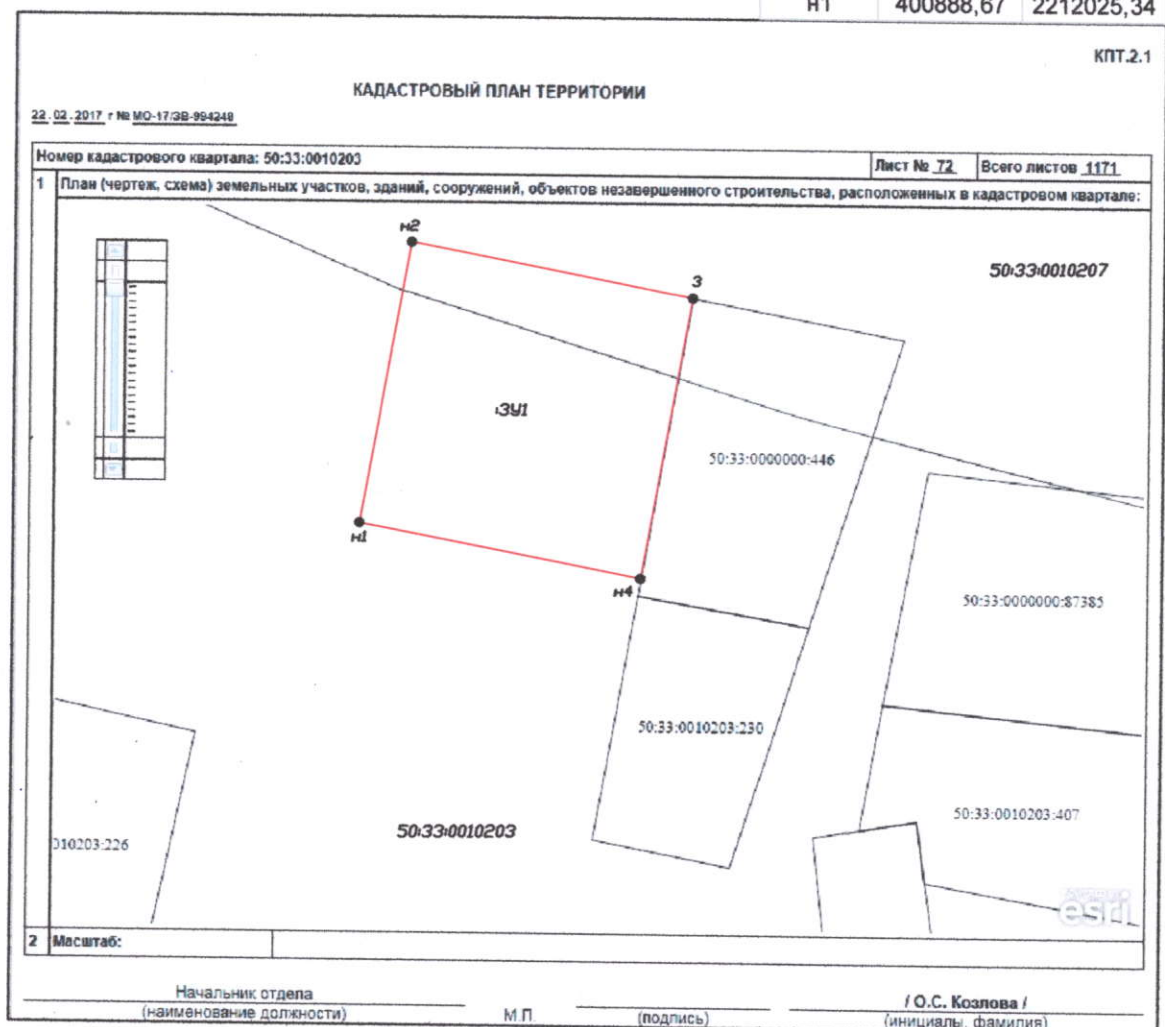
Условный номер земельного участка :

Площадь земельного участка 1260 кв.м.

Система координат: МСК-50

ГЕОДААННЫЕ

NN мз	Координата X(м.)	Координата Y(м.)
н1	400888,67	2212025,34
н2	400923,62	2212031,56
3	400916,93	2212066,42
н4	400881,99	2212060,20
н1	400888,67	2212025,34



Масштаб 1 : 1000

Условные обозначения:

- - Вновь образованная часть границы, сведения о которой достаточны для определения ее местоположения
- :ЗУ1 - Обозначение образуемого земельного участка
- н1 - Характерная точка границы, сведения о которой позволяют однозначно определить ее положение на местности
- 1 - Характерная точка границы, сведения о которой позволяют однозначно определить ее положение на местности и содержатся в ГКН
- 50:33:0010203 - Номер кадастрового квартала