



## МИНИСТЕРСТВО ИМУЩЕСТВЕННЫХ ОТНОШЕНИЙ МОСКОВСКОЙ ОБЛАСТИ

**РАСПОРЯЖЕНИЕ**

18 ОКТ 2021

№

15 ВР-1921

Московская область

Об установлении публичного сервитута в интересах публичного акционерного общества «Россети Московский регион» на землях и частях земельных участков, расположенных на территории городского округа Ступино Московской области, в целях размещения существующего объекта электросетевого хозяйства ВЛ 35 кВ «Елкино-Егудино»

В соответствии со статьей 23, главой V.7 Земельного кодекса Российской Федерации, статьей 3.6 Федерального закона от 25.10.2001 № 137-ФЗ «О введении в действие Земельного кодекса Российской Федерации», пунктом 1.7 части 1 статьи 4, статьей 17 Закона Московской области от 07.06.1996 № 23/96-ОЗ «О регулировании земельных отношений в Московской области», Законом Московской области от 05.12.2014 № 164/2014-ОЗ «О видах объектов областного значения, подлежащих отображению на схемах территориального планирования Московской области, видах объектов местного значения муниципального района, поселения, городского округа, подлежащих отображению на схеме территориального планирования муниципального района, генеральном плане поселения, генеральном плане городского округа Московской области», Приказом Минэкономразвития России от 10.10.2018 № 542 «Об утверждении требований к форме ходатайства об установлении публичного сервитута, содержанию обоснования необходимости установления публичного сервитута», постановлением Правительства Московской области от 29.10.2007 № 842/27 «Об утверждении Положения о Министерстве имущественных отношений Московской области», на основании ходатайства публичного акционерного общества «Россети Московский регион» от 03.08.2021 № 1801/1, сводного заключения Министерства имущественных отношений Московской области от 21.09.2021 № 138-З, принимая во внимание, что порядок установления охранных зон объектов электросетевого хозяйства и особых условий использования земельных участков, расположенных в границах таких зон утверждены постановлением Правительства Российской Федерации от 24.02.2009 № 160 «О порядке установления охранных зон объектов электросетевого хозяйства и особых условий использования земельных участков, расположенных в границах таких зон»:

## 1. Установить:

- сроком на 49 (сорок девять) лет безвозмездный публичный сервитут в интересах публичного акционерного общества «Россети Московский регион» ИНН 5036065113, ОГРН 1057746555811 в целях размещения существующего объекта электросетевого хозяйства ВЛ 35 кВ «Елкино-Егудино», с кадастровым номером 50:31:0000000:55002, находящегося в собственности публичного акционерного общества «Россети Московский регион» (запись государственной регистрации права № 50-50-31/005/2006-377 от 09.03.2006), на землях и частях земельных участков, указанных в приложении № 1 к настоящему распоряжению;

- следующий срок, в течение которого использование земельных участков и (или) расположенных на них объектов недвижимого имущества в соответствии с их разрешенным использованием будет невозможно или существенно затруднено в связи с осуществлением сервитута:

- не более 1 года;

- не более 3 месяцев в отношении земельных участков, предназначенных для жилищного строительства (в том числе индивидуального жилищного строительства), ведения личного подсобного хозяйства, садоводства, огородничества;

- следующие сроки и график проведения ремонтно-эксплуатационных работ по обслуживанию инженерного сооружения (при необходимости) в отношении земельных участков, находящихся в государственной или муниципальной собственности и не предоставленных гражданам или юридическим лицам: ежегодно с 1 января до 31 декабря.

2. Утвердить границы публичного сервитута согласно приложению № 2 к настоящему распоряжению.

## 3. Управлению земельной политики обеспечить (О.В. Баданова):

- направление копии настоящего распоряжения, а также сведений о лицах, являющихся правообладателями земельных участков, сведений о лицах, подавших заявления об учете их прав (обременений прав) на земельные участки, способах связи с ними, копий документов, подтверждающих права указанных лиц на земельные участки публичному акционерному обществу «Россети Московский регион» в течение пяти рабочих дней со дня принятия настоящего распоряжения;

- направление копии настоящего распоряжения правообладателям земельных участков, в отношении которых принято решение об установлении публичного сервитута, с уведомлением о вручении по почтовым адресам и адресам электронной почты, указанным в выписках из Единого государственного реестра недвижимости и в заявлениях об учете прав (обременений прав) на земельные участки в срок не более чем пять рабочих дней со дня его принятия;

- направление копии настоящего распоряжения администрации городского округа Ступино Московской области в течение одного рабочего дня с момента его принятия.

## 4. Управлению оформления прав и реестра собственности (А.А. Натаров):

- внести в реестр имущества, находящегося в собственности Московской области, сведения об установлении публичных сервитутов на частях земельных участков, находящихся в собственности Московской области, указанных в приложении № 1 к настоящему распоряжению;

- направить копию настоящего распоряжения в федеральный орган исполнительной власти, уполномоченный Правительством Российской Федерации на осуществление государственного кадастрового учета, государственной регистрации прав, ведение Единого государственного реестра недвижимости и предоставление сведений, содержащихся в Едином государственном реестре недвижимости, в том числе с использованием единой системы межведомственного электронного взаимодействия, в срок не более чем пять рабочих дней со дня принятия настоящего распоряжения.

5. Управлению государственных предприятий, учреждений и акционерных обществ (Д.В. Малкову) обеспечить размещение (опубликование) настоящего распоряжения на сайте Министерства имущественных отношений Московской области в информационно-телекоммуникационной сети «Интернет» в течение пяти рабочих дней с момента его принятия.

6. Администрации городского округа Ступино Московской области совместно с публичным акционерным обществом «Россети Московский регион» обеспечить опубликование настоящего распоряжения (за исключением приложений к нему) в порядке, установленном для официального опубликования (обнародования) муниципальных правовых актов уставом городского округа, в течение пяти рабочих дней со дня его принятия.

7. Публичному акционерному обществу «Россети Московский регион»:

- привести земельные участки, указанные в приложении № 1 к настоящему распоряжению, в состояние, пригодное для их использования в соответствии с разрешенным использованием, в срок не позднее чем три месяца после завершения строительства, капитального или текущего ремонта, реконструкции, эксплуатации, консервации, сноса инженерного сооружения, для размещения которого установлен публичный сервитут;

- направить в Министерство имущественных отношений Московской области подготовленные в соответствии с приложением № 2 к настоящему распоряжению сведения о границах публичного сервитута в электронном виде в формате XML в течение трех рабочих дней с момента принятия распоряжения.

8. Контроль за выполнением настоящего распоряжения оставляю за собой.

Заместитель министра  
имущественных отношений  
Московской области



С.В. Бозриков

Кадастровый номер земельного участка:	Приложение № 1 к распоряжению Минмособлимуущества от 18.10.2021 № 15ВР-1921
	Муниципальный район/городской округ:
50:33:0000000:94085	г.о. Ступино
50:31:0060346:30	г.о. Чехов
50:31:0060346:39	г.о. Чехов
50:31:0060346:38	г.о. Чехов
50:31:0060346:52	г.о. Чехов
50:31:0060346:42	г.о. Чехов
50:31:0060346:48	г.о. Чехов
50:33:0010324:1 (ЕЗ 50:33:0000000:99)	г.о. Ступино
50:33:0000000:93176	г.о. Ступино
50:33:0010324:6	г.о. Ступино
50:33:0010324:2	г.о. Ступино
50:33:0010324:3	г.о. Ступино
50:33:0010321:91	г.о. Ступино
50:33:0000000:92898	г.о. Ступино
50:33:0010325:55	г.о. Ступино
50:33:0010325:56	г.о. Ступино
50:33:0010323:25	г.о. Ступино
50:33:0010323:23	г.о. Ступино
50:33:0010323:21	г.о. Ступино
50:33:0010323:33	г.о. Ступино
50:33:0010323:24	г.о. Ступино
50:33:0010323:714	г.о. Ступино
50:33:0010323:34	г.о. Ступино
50:33:0010323:2 (ЕЗ 50:33:0000000:99)	г.о. Ступино
50:33:0010323:27	г.о. Ступино
50:33:0010323:22	г.о. Ступино
50:33:0010323:26	г.о. Ступино
50:33:0010323:5	г.о. Ступино
50:33:0000000:93165	г.о. Ступино
50:33:0010323:28	г.о. Ступино
50:33:0010307:150	г.о. Ступино
50:33:0010307:182	г.о. Ступино
50:33:0010307:181	г.о. Ступино
50:33:0010307:113	г.о. Ступино
50:33:0010307:180	г.о. Ступино
50:33:0010307:120	г.о. Ступино
50:33:0010307:152	г.о. Ступино
50:33:0010307:380	г.о. Ступино
50:33:0010307:415	г.о. Ступино
50:33:0010307:183	г.о. Ступино
50:33:0010475:60	г.о. Ступино

50:33:0010475:51	г.о. Ступино
50:33:0010473:3 (ЕЗ 50:33:0000000:93)	г.о. Ступино
50:33:0010473:12	г.о. Ступино
50:33:0000000:93100	г.о. Ступино
50:33:0010473:59	г.о. Ступино
50:33:0010473:58	г.о. Ступино
50:33:0010473:22	г.о. Ступино
50:33:0010473:25	г.о. Ступино
50:33:0010473:60	г.о. Ступино
50:33:0000000:93099	г.о. Ступино
50:33:0010473:57	г.о. Ступино
50:33:0010475:56	г.о. Ступино
50:33:0000000:92901	г.о. Ступино
50:33:0010475:57	г.о. Ступино
50:33:0010475:55	г.о. Ступино
50:33:0000000:93167	г.о. Ступино
50:33:0010475:17	г.о. Ступино
50:33:0010475:14	г.о. Ступино
50:33:0010475:45	г.о. Ступино
50:33:0010475:16	г.о. Ступино
50:33:0010475:13	г.о. Ступино
50:33:0010475:3	г.о. Ступино
50:33:0010475:32	г.о. Ступино
50:33:0010475:133	г.о. Ступино
50:33:0010475:132	г.о. Ступино
50:33:0010475:110	г.о. Ступино
50:33:0010475:126	г.о. Ступино
50:33:0010475:127	г.о. Ступино
50:33:0010475:52	г.о. Ступино
50:33:0010475:733	г.о. Ступино
50:33:0010475:85	г.о. Ступино
50:33:0010475:54	г.о. Ступино
50:33:0010475:25 (ЕЗ 50:33:0000000:90)	г.о. Ступино
50:33:0010475:53	г.о. Ступино
50:33:0010475:41 (ЕЗ 50:33:0000000:99)	г.о. Ступино
50:33:0010421:21 (ЕЗ 50:33:0000000:99)	г.о. Ступино
50:33:0010421:44	г.о. Ступино
50:33:0010421:41	г.о. Ступино
50:33:0010421:43	г.о. Ступино
50:33:0010421:42	г.о. Ступино
50:33:0010421:124	г.о. Ступино
50:33:0010477:23 (ЕЗ 50:33:0000000:90)	г.о. Ступино
50:33:0010418:356	г.о. Ступино
50:33:0010418:322	г.о. Ступино
50:33:0010418:203	г.о. Ступино

50:33:0010418:205	г.о. Ступино
50:33:0010418:378	г.о. Ступино
50:33:0010418:90	г.о. Ступино
50:33:0010418:67	г.о. Ступино
50:33:0010418:202	г.о. Ступино
50:33:0010418:201	г.о. Ступино
50:33:0010418:192	г.о. Ступино
50:33:0010418:368	г.о. Ступино
50:33:0010418:167	г.о. Ступино
50:33:0010418:206	г.о. Ступино
50:33:0010418:196	г.о. Ступино
50:33:0010418:27	г.о. Ступино
50:33:0010418:25	г.о. Ступино
50:33:0010418:207	г.о. Ступино
50:33:0010418:198	г.о. Ступино
50:33:0010418:199	г.о. Ступино
50:33:0010418:364	г.о. Ступино
50:33:0010418:392	г.о. Ступино
50:33:0010418:132	г.о. Ступино
50:33:0000000:87008	г.о. Ступино
50:33:0010418:13	г.о. Ступино
50:33:0010418:204	г.о. Ступино
50:33:0010417:139	г.о. Ступино
50:33:0010477:4	г.о. Ступино
50:33:0010477:31	г.о. Ступино
50:33:0010477:35	г.о. Ступино
50:33:0010477:29	г.о. Ступино
50:33:0010477:30	г.о. Ступино
50:33:0010477:81	г.о. Ступино
50:33:0010477:80	г.о. Ступино
50:33:0010477:82	г.о. Ступино
50:33:0010475:734	г.о. Ступино
50:33:0010475:766	г.о. Ступино
50:33:0010475:740	г.о. Ступино
50:33:0010475:739	г.о. Ступино
50:33:0000000	г.о. Ступино
50:33:0010321	г.о. Ступино
50:33:0010324	г.о. Ступино
50:33:0010325	г.о. Ступино
50:33:0010323	г.о. Ступино
50:33:0010307	г.о. Ступино
50:33:0010475	г.о. Ступино
50:33:0010473	г.о. Ступино
50:33:0010421	г.о. Ступино
50:33:0010477	г.о. Ступино
50:33:0010417	г.о. Ступино
50:33:0010418	г.о. Ступино
50:33:0010431	г.о. Ступино

## ОПИСАНИЕ МЕСТОПОЛОЖЕНИЯ ГРАНИЦ

### Публичный сервитут в целях размещения существующего объекта электросетевого хозяйства "ВЛ 35 кВ Елкино-Егудино"

(наименование объекта, местоположение границ которого описано  
(далее - объект))

#### Раздел 1

#### Сведения об объекте

Сведения об объекте		
N п/п	Характеристики объекта	Описание характеристик
1	2	3
1	Местоположение объекта	Московская область, городской округ Ступино, д. Теняково, д. Торбеево
2	Площадь объекта +/- величина погрешности определения площади (Р +/- Дельта Р)	454510 кв. м ± 236 кв.
3	Иные характеристики объекта	Публичный сервитут в целях размещения существующего объекта электросетевого хозяйства "ВЛ 35 кВ Елкино-Егудино" сроком действия 49 лет в интересах Публичного акционерного общества «Россети Московский регион»

**Местоположение публичного сервитута: Московская область, городской округ  
Ступино, д. Теняково, д. Торбеево**

<b>Система координат</b>		<b>МСК-50, 2 зона</b>	
<b>Метод определения координат</b>		<b>Аналитический</b>	
<b>Обозначение характерных точек границ публичного сервитута</b>	<b>Координаты, м</b>		
	<b>X</b>	<b>Y</b>	<b>Средняя квадратическая погрешность положения характерных точек (M<sub>t</sub>), м</b>
<b>1</b>	<b>2</b>	<b>3</b>	<b>4</b>
1	389324.84	2203556.31	0.10
2	389309.06	2203552.29	0.10
3	389305.83	2203552.97	0.10
4	389301.82	2203553.18	0.10
5	389301.56	2203551.20	0.10
6	389303.35	2203550.83	0.10
7	389285.90	2203546.37	0.10
8	389263.39	2203346.70	0.10
9	389240.12	2203143.33	0.10
10	389214.45	2202916.98	0.10
11	389192.01	2202719.27	0.10
12	389170.64	2202530.31	0.10
13	389146.33	2202316.70	0.10
14	389122.61	2202107.78	0.10
15	389101.36	2201918.94	0.10
16	389082.72	2201752.17	0.10
17	388950.10	2201636.92	0.10
18	388848.68	2201640.05	0.10
19	388742.48	2201643.72	0.10
20	388724.33	2201646.30	0.10
21	388715.50	2201612.95	0.10
22	388736.88	2201607.45	0.10
23	388740.15	2201606.99	0.10
24	388848.59	2201603.63	0.10
25	388957.47	2201599.59	0.10
26	388963.02	2201600.43	0.10
27	388967.86	2201603.25	0.10
28	389113.42	2201729.60	0.10
29	389116.85	2201733.93	0.10
30	389118.48	2201739.20	0.10
31	389138.72	2201914.71	0.10
32	389159.94	2202103.30	0.10
33	389183.69	2202312.45	0.10
34	389207.92	2202525.56	0.10
35	389229.14	2202713.86	0.10
36	389251.71	2202912.12	0.10
37	389277.48	2203139.08	0.10
38	389300.75	2203342.45	0.10



39	389324.10	2203549.61	0.10
1	389324.84	2203556.31	0.10
40	390572.67	2211350.40	0.10
41	390549.95	2211263.07	0.10
42	390510.95	2211113.87	0.10
43	390477.95	2210987.83	0.10
44	390442.66	2210852.20	0.10
45	390383.09	2210625.94	0.10
46	390332.51	2210432.02	0.10
47	390277.36	2210224.37	0.10
48	390222.79	2210016.44	0.10
49	390171.52	2209818.02	0.10
50	390114.29	2209601.05	0.10
51	390060.67	2209393.00	0.10
52	390008.06	2209189.73	0.10
53	389951.35	2208973.04	0.10
54	389927.51	2208766.19	0.10
55	389903.31	2208557.13	0.10
56	389878.30	2208343.98	0.10
57	389852.89	2208125.37	0.10
58	389828.65	2207916.71	0.10
59	389805.06	2207712.82	0.10
60	389779.60	2207494.27	0.10
61	389755.76	2207290.50	0.10
62	389731.22	2207081.16	0.10
63	389707.60	2206887.93	0.10
64	389687.65	2206684.29	0.10
65	389662.35	2206500.22	0.10
66	389638.74	2206296.96	0.10
67	389607.04	2206027.40	0.10
68	389581.87	2205804.60	0.10
69	389562.02	2205634.05	0.10
70	389543.20	2205470.83	0.10
71	389524.10	2205306.24	0.10
72	389500.01	2205098.55	0.10
73	389477.66	2204905.88	0.10
74	389450.63	2204699.09	0.10
75	389431.68	2204507.68	0.10
76	389409.34	2204310.72	0.10
77	389384.80	2204094.78	0.10
78	389361.79	2203888.59	0.10
79	389341.36	2203704.32	0.10
80	389327.58	2203580.85	0.10
81	389294.80	2203571.19	0.10
82	389288.47	2203569.32	0.10
83	389304.01	2203708.65	0.10
84	389324.42	2203892.74	0.10
85	389347.69	2204100.26	0.10





86	389371.98	2204314.96	0.10
87	389394.48	2204512.82	0.10
88	389416.11	2204703.03	0.10
89	389440.36	2204910.58	0.10
90	389462.66	2205102.88	0.10
91	389486.75	2205310.57	0.10
92	389505.85	2205475.15	0.10
93	389524.67	2205638.37	0.10
94	389544.52	2205808.94	0.10
95	389571.33	2206035.62	0.10
96	389601.39	2206301.27	0.10
97	389625.02	2206504.73	0.10
98	389651.99	2206692.87	0.10
99	389670.23	2206892.03	0.10
100	389693.89	2207085.65	0.10
101	389718.42	2207294.87	0.10
102	389742.25	2207498.62	0.10
103	389767.71	2207717.16	0.10
104	389791.30	2207921.04	0.10
105	389815.54	2208129.71	0.10
106	389840.95	2208348.33	0.10
107	389865.97	2208561.50	0.10
108	389890.16	2208770.51	0.10
109	389914.34	2208979.53	0.10
110	389914.72	2208981.61	0.10
111	389971.67	2209199.22	0.10
112	390024.28	2209402.43	0.10
113	390078.95	2209610.15	0.10
114	390135.14	2209827.51	0.10
115	390186.39	2210025.89	0.10
116	390241.01	2210233.95	0.10
117	390296.15	2210441.62	0.10
118	390346.72	2210635.45	0.10
119	390406.30	2210861.75	0.10
120	390441.57	2210997.32	0.10
121	390474.57	2211123.38	0.10
122	390513.58	2211272.58	0.10
123	390570.43	2211486.75	0.10
124	390569.95	2211481.66	0.10
125	390565.77	2211435.18	0.10
126	390565.73	2211434.36	0.10
127	390565.65	2211422.63	0.10
128	390565.82	2211400.87	0.10
129	390565.85	2211400.19	0.10
130	390566.81	2211387.66	0.10
131	390566.85	2211387.24	0.10
132	390568.76	2211371.06	0.10
133	390568.87	2211370.36	0.10
40	390572.67	2211350.40	0.10

134	390585.85	2211401.08	0.10
135	390585.82	2211401.37	0.10
136	390585.65	2211422.71	0.10
137	390585.73	2211433.80	0.10
138	390589.86	2211479.78	0.10
139	390589.95	2211480.57	0.10
140	390587.86	2211480.96	0.10
141	390584.07	2211482.28	0.10
142	390584.58	2211484.22	0.10
143	390588.53	2211483.48	0.10
144	390590.20	2211482.90	0.10
145	390599.52	2211568.88	0.10
146	390604.18	2211614.66	0.10
147	390604.20	2211614.93	0.10
148	390604.37	2211617.19	0.10
149	390611.03	2211619.05	0.10
150	390611.29	2211622.63	0.10
151	390611.33	2211624.38	0.10
152	390611.20	2211628.51	0.10
153	390611.07	2211630.14	0.10
154	390610.28	2211636.10	0.10
155	390610.24	2211636.45	0.10
156	390609.85	2211638.98	0.10
157	390609.98	2211639.48	0.10
158	390622.57	2211643.10	0.10
159	390651.85	2211651.92	0.10
160	390605.76	2211477.58	0.10
134	390585.85	2211401.08	0.10
161	390656.76	2211670.50	0.10
162	390614.72	2211657.77	0.10
163	390624.24	2211694.56	0.10
164	390658.57	2211825.13	0.10
165	390712.02	2212028.48	0.10
166	390762.89	2212221.72	0.10
167	390817.18	2212429.53	0.10
168	390870.41	2212632.79	0.10
169	390923.65	2212836.06	0.10
170	390975.18	2213030.37	0.10
171	390928.43	2213094.48	0.10
172	390801.88	2213080.83	0.10
173	390662.87	2213065.54	0.10
174	390654.76	2213066.92	0.10
175	390648.60	2213072.37	0.10
176	390640.72	2213084.69	0.10
177	390661.97	2213114.45	0.10
178	390670.56	2213103.40	0.10
179	390798.07	2213117.13	0.10

180	390936.95	2213132.16	0.10
181	390944.61	2213130.98	0.10
182	390950.66	2213126.12	0.10
183	391011.05	2213043.80	0.10
184	391013.69	2213037.75	0.10
185	391013.47	2213031.14	0.10
186	390960.01	2212826.48	0.10
187	390906.78	2212623.26	0.10
188	390853.56	2212420.02	0.10
189	390799.25	2212212.17	0.10
190	390748.39	2212018.92	0.10
191	390694.93	2211815.57	0.10
192	390660.63	2211685.11	0.10
161	390656.76	2211670.50	0.10



Используемые условные знаки и обозначения:

-  - обозначение границ публичного сервитута
-  - обозначение линии электропередачи
-  - обозначение границ городского округа
-  - обозначение границ субъекта

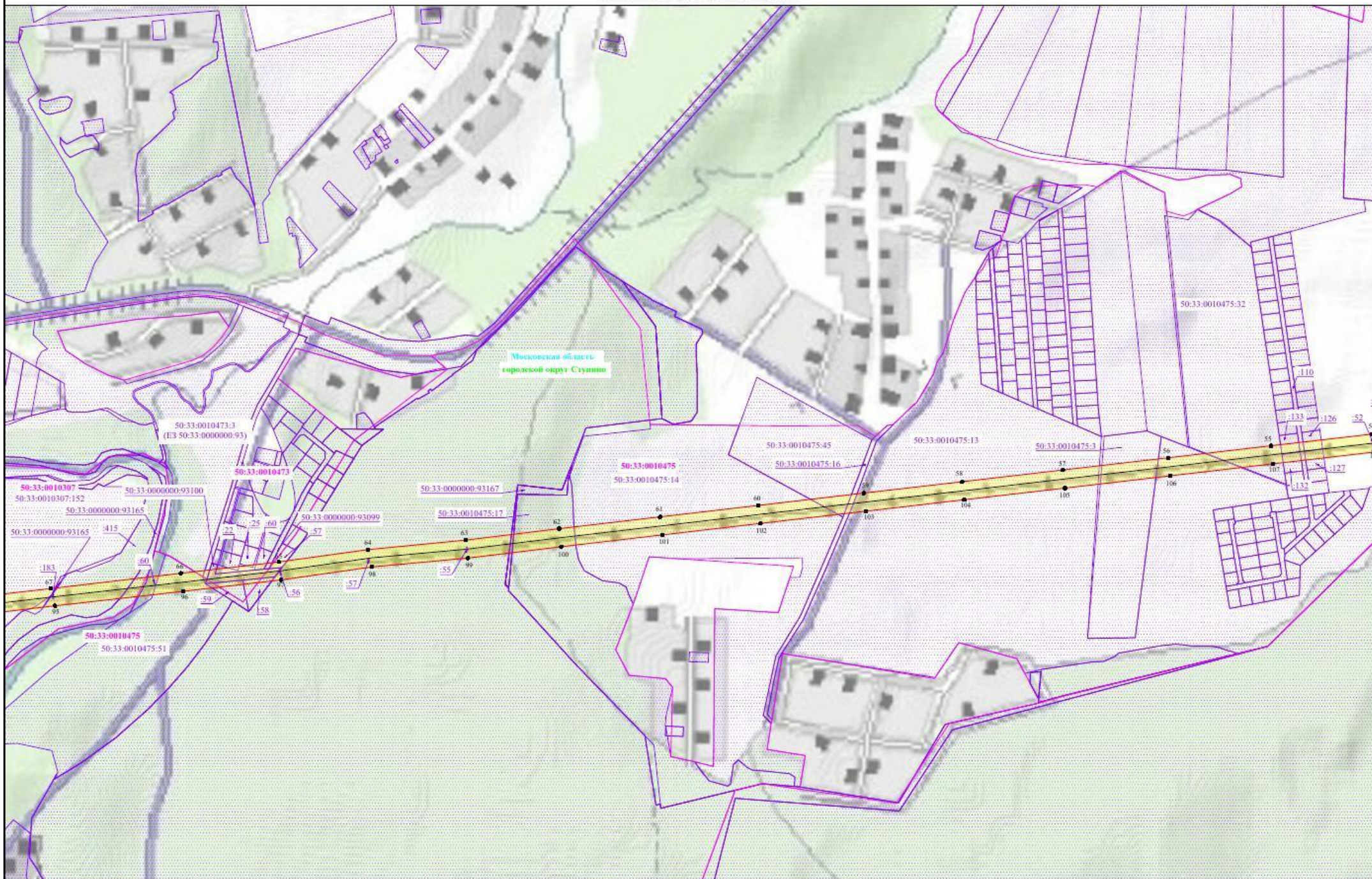
Московская область, городской округ Ступино - обозначение муниципального образования





Используемые условные знаки и обозначения:

- обозначение границы публичного сервитута
- обозначение границы земельного участка
- обозначение границы кадастрового квартала
- обозначение линии электропередачи
- обозначение границы охранной зоны линии электропередачи
- обозначение характерной точки границы публичного сервитута
- обозначение номера кадастрового квартала
- обозначение кадастрового номера земельного участка
- обозначение границы муниципального образования



Используемые условные знаки и обозначения:

- обозначение границы публичного сервитута
- обозначение границы земельного участка
- обозначение границы кадастрового квартала
- обозначение линии электропередачи
- обозначение границы охранной зоны линии электропередачи
- обозначение характерной точки границы публичного сервитута
- 50:33:0010158 - обозначение номера кадастрового квартала
- 50:33:0010158:104 - обозначение кадастрового номера земельного участка

— - обозначение границы муниципального образования — - обозначение муниципального образования

Выписка 3  
Масштаб 1:5000

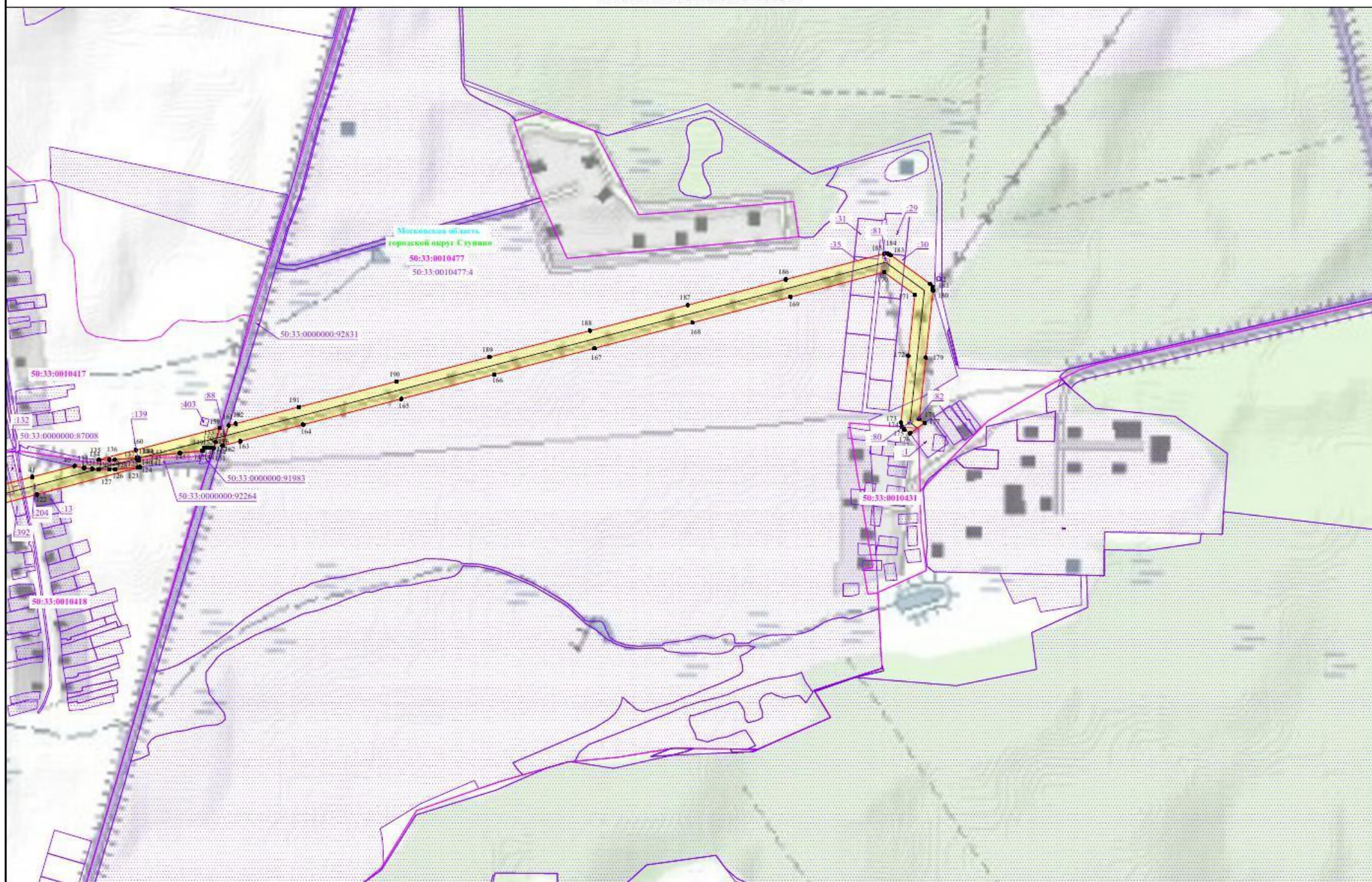




**Используемые условные знаки и обозначения:**

- обозначение границы публичного сервитута
- обозначение границы земельного участка
- обозначение границы кадастрового квартала
- обозначение линии электропередачи
- обозначение границы охранной зоны линии электропередачи
- 50:33:0010158 - обозначение характерной точки границы публичного сервитута
- 50:33:0010158 - обозначение номера кадастрового квартала
- 50:33:0010158:104 - обозначение кадастрового номера земельного участка
- 50:33:0010158 - обозначение муниципального образования

Выноска 4  
Масштаб 1:5000



Используемые условные знаки и обозначения:

- обозначение границы публичного сервитута
- обозначение границы земельного участка
- обозначение границы кадастрового квартала
- обозначение линии электропередачи
- обозначение границы охранной зоны линии электропередачи
- обозначение характерной точки границы публичного сервитута
- 50:33:0010158 - обозначение номера кадастрового квартала
- 50:33:0010158:104 - обозначение кадастрового номера земельного участка
- Муниципальный округ Сущинское - обозначение муниципального образования

Выписка 5  
Масштаб 1:5000